

more 249
lokalna akcijska grupa

DODATAK

Lokalnoj razvojnoj strategiji 2014. – 2020.



Siječanj 2022.

Sadržaj

1	PRILOG – Okvir kulturne baštine	3
2	PRILOG - Prirodna baština – Popis zaštićenih područja prirode	13
3	PRILOG – Aglomeracije preko 2.000 ES – LAG More 249.....	14
4	PRILOG – Broj dječjih vrtića, djece i zaposlenih po JLS-ima.....	15
5	PRILOG – Popis osnovnih škola, učenika i učitelja.....	16
6	PRILOG – Broj poduzeća po djelatnostima	17
7	PRILOG – Broj zaposlenih po djelatnostima	18
8	PRILOG – Podaci o broju dolazaka i noćenja	19
9	PRILOG – Popis životinja	20
10	PRILOG – Biljne kulture	21
11	PRILOG – Financijski pokazatelji poslovanja prema JLS.....	22
12	PRILOG – Kretanje broja stanovnika LAG-a.....	23
13	PRILOG – Popis poljoprivrednih proizvoda obuhvaćen dodatkom I. Ugovora o EU..	24
14	PRILOG - Opis tipova operacija s definiranim korisnicima, aktivnostima, uvjetima prihvatljivosti, iznosima i intenzitetom potpore, prihvatljivim i neprihvatljivim troškovima te kriterijima odabira projekata	26

U ovom dijelu ukratko je opisana bogata kulturna baština područja LAG-a po pojedinim općinama.

Tribunj ima bogatu sakralnu baštinu koju ukazuje na dugu kršćansku povijest.

Najstarija je crkvice Pohoda blažene Djevice Marije smještena u Vrtlima i podignuta 1435. godine. Jedan od najprepoznatljivijih motiva Tribunja je crkvice Sv. Nikole s pripadajućim starim grobljem smještena na istoimenom brdu unutar mjesta. U Šematizmu šibenske biskupije zabilježeno je da ju je podignuo Šimun Šižgorić 1452. godine. Najmlađa od svih jest župna crkva Velike Gospe izgrađena od bijelog kamena u periodu od 1883. - 1885. Smještena je u podnožju brda Sv. Nikole nasuprot poluotočiću. Sve tri crkve su zaštićene kao spomenici kulture.

Stari kameni most i brdo Sv. Nikole su najprepoznatljiviji motivi općine Tribunj. Kameni most kao i cijeli poluotočić zaštićeni su kao spomenik nematerijalne baštine. Na području cijele općine Tribunj nalaze se brojni suhozidi i bunje, među kojima ima i jako rijetkih dvoprostornih bunja. Iako su već održavane brojne akcije čišćenja i uređenja bunja u budućnosti se planira raditi još na njihovom otkrivanju, uređenju kao i zaštiti. Procjena je da područje broji oko 80-ak bunja. Razmišlja se o sastavljanju službenog popisa.

Stari most u Tisnom, koji spaja Murter s kopnom, sagrađen početkom 18. stoljeća, 1968. godine zamijenjen je pokretnim mostom koje je više puta renoviran i jedina je poveznica otoka Murtera s kopnom. Najstarija crkva u mjestu, župna crkva Sv. Duha sagrađena je 1548. godine. Obnovljena je u baroknome stilu 1640. godine. Prelijepi zvonik su podigli lokalni obrtnici 1680. godine.

Na glavnom oltaru nalazi se ranogotički kip Bogorodice s djetetom. Taj je kip unikat u Europi jer je obložen srebrom i zlatom, bez da je prethodno obojan. Danas je predmet mnogih izložbi diljem svijeta. U crkvi se nalaze i tri grobnice s natpisima. Crkva sv. Roka (13m×8,6m) nalazi se na obali prema dijelu Tisnoga nazvanog Rat. Crkva sv. Andrije (10m×6,30m) sagrađena je 1606. godine. Nalazi se na istoimenom brdu s južne strane otočnog dijela mjesta. Na oltaru je svečeva slika s potpisom Ant. AlborghettiDilettante iz 1878. godine.

U općini Tisno nalazi se i arheološko nalazište. Iskapanjima ispod crkve pronađeni su zidovi rimske vile rusticae iz 2. i 3. stoljeća. Iskopana je i trobrodna bazilika (sredina 5. st.) s podnožjem oltara i ranokršćanska krstionica - šesterokutni bazen. Tijekom 18. stoljeća u Tisno su se doselile bogate obitelji iz Italije koje su se s vremenom asimilirale i pomiješale s domaćim hrvatskim stanovništvom. Iz tog vremena ostalo je 11 vila, kao što je kuća obitelji Gelpi (18.st.), kuća obitelji Banchetti (18.st.), kuća obitelji Kaleb (19.st.), Villa Mazzura (19.st.) i Palača Katunarić u kojoj je danas smještena uprava općine Tisno. Otok Murter je bio nastanjen i u doba Ilira.

Na otoku su pronađeni tragovi nazočnosti Liburna i Rimljana. Brojni arhitektonski ostaci rimskih objekata, lučkih uređaja i mozaici svjedoče o važnosti i strateškom položaju otoka.

Otok prvi put spominje Plinije Stariji pod imenom Colentum. Ostaci tog antičkog grada velikim su dijelom prekriveni morem te se nalaze na sjevernoj strani uvale Hramine. Colentum je doživljavao svoj procvat najvjerojatnije u vrijeme vladavine rimskih careva Nerona i Vespazijana čiji je novac pronađen tijekom prvih arheoloških istraživanja provedenih od 1907. do 1909. godine. Liburnska gradina na otoku Murteru najstariji je kamen povijesne baštine. Nalazi se na brdu Gradina između mjesta Betine i Murtera. Najstarije

svjedočanstvo povijesne baštine je crkva sv. Martina koja se nalazi u uvali Makirina i datira s kraja 11. stoljeća. Na istom lokalitetu mogu se pronaći i kompleks rimske vile rusticae, trobrodna bazilika i srednjovjekovni grobovi.

U mjestu Betina nalazi se, na brežuljku, barokna crkva sa zvonikom sv. Frane Asiškog iz 1601. godine. Od 18. st. u Betini je jačala zanatska djelatnost u kojoj naročito mjesto zauzima brodogradnja. Drvena brodogradnja u Betini stara je više od 260 godina i uz korčulansku je najstarija na Jadranu.

Prvim znakovima naseljenosti otoka Kornata svjedoči pronađena kamena sjekira podno brda Pedinka koja datira još iz doba neolitika. Prvim kolonizatorima otoka smatraju se Liburni koje su u 1. stoljeću nove ere zamijenili Rimljani. Male četverokutne nastambe svjedoče o naseljenosti otoka u pretpovijesno doba. Tragovi antičke gradnje koji svjedoče o rimskoj kolonizaciji Kornata, danas su uglavnom pod morem: pristanište u Piskeri i Sipnatama, lučki uređaji u VelojProversi te solana u Sipnatama.

Utvrdna Tureta na otoku je po mnogima najmarkantnija građevina koja se nalazi na Kornatima, izgrađena je u doba Bizanta te se radi o graditeljstvu kasne antike i ranog srednjeg vijeka - vjerojatno iz 6. stoljeća. Za utvrdnu se pretpostavlja da je imala vojnu namjenu osiguravanja i kontrole plovidbe tada prilično nesigurnim Jadranskim morem. Također iz doba Bizanta je i starokršćanska trobrodna bazilika u podnožju utvrde Tureta. U neposrednoj blizini crkve, nalaze se tragovi temelja nekadašnje zgrade za koju se nagađa da je riječ ili o samostanu templara ili o benediktinskom samostanu. Na Kornatima se nalazi i skromna jednobroda crkvice Gospe od Tarca za koju se pretpostavlja se da datira iz 12. ili 13. stoljeća.

Općina Rogoznica bogata je sakralnim objektima kao što su crkve i zavjetne kapelice, posvećene Majci Božjoj. Značajni drevni sakralni objekti su Crkvice sv. Ivana smještena je na rtu Planka koja je zaštićena sakralna baština i župna crkva Uznesenja Blažene Djevice Marije na Nebo ili crkva Velike Gospe također je zaštićena Zakonom o zaštiti spomenika Republike Hrvatske, a podignuta je početkom 17. stoljeća u čast sv. Nikole. Proširena je 1683. godine i nazvana imenom Velike Gospe. Posebnost rogozničke župne crkve je u tome što je to jedino malo katedralno zdanje u Dalmaciji što je šire nego duže. Bogato je nizom vrijednih umjetnina: križ iz 14. stoljeća, koji nije dostupan vjernicima i čuva se negdje na sigurnom te umjetnički vrijedna figura pastira, koju je 1905. godine iz Rima donio ondašnji župnik. U Rogoznici se nalazi i kapelica nazvana Gospa od Kapelice koju su sagradili mještani s ondašnjim svećenikom, povodom čudesnog događaja i pronalaska Gospine slike koja prikazuje Marijin posjet rođakinji Elizabeti. Svečanost koja se upriličila povodom tog događaja sadašnji oblik dobila je 1776. godine.

Grad Vodice na svom području ima pet arheoloških nalazišta: Velika Mrdakovica-Arauzona, Ograđenica, Rakitnica, Opekarska peć te Srma-Prižba. Izgradnja im datira u različitim vremenima, počevši od predrimskog doba.

Najkompletnije istraženo nalazište, čak i u opsegu čitave Dalmacije, zasigurno je Srma-Prižba, dvojne bazilike iz 6. stoljeća. Primjera sakralne baštine ima nekoliko. Crkvice sv. Križa, gotička crkvice sagrađena 1402. godine, tipičan je primjer ruralne sakralne arhitekture. Vrijedan detalj je stara romaničko-gotička škropionica na stupu. Početkom 18. stoljeća, počela je izgradnja župne crkve sv. Križa, uređena u baroknom stilu. Od sakralne baštine, tu je i crkva Gospe od Karmela, na brdu Okit kraj Vodica. Crkva datira iz 17. stoljeća, a početkom 20. stoljeća izgrađen je (od podnožja prema vrhu), Put križa sa 14 kapelica. Mjesna crkva sv. Ivana Krstitelja, smještena u neposrednoj blizini naselja Rakitnica, sagrađena je 1445. godine. Crkva sv. Ilije Proroka sagradili su stanovnici naselja Pišća 1298. godine, a i danas se naziru ostaci grobova.

Grad Vodice ima i nekoliko primjeraka tradicijske baštine. Čorićev Turanj, trokatna je kula izgrađena od bijelog tesanog kamena 1646. godine. Na kuli je grb s kacigom i perjanicom, guskom i slovima H.S. Na drugom katu nalaze se zanimljiv primjerak umivaonika i raritetni kamin. Uz toranj i njegov dvorišni zid još stoji staro opločenje „na nož”, jedno od rijetkih sačuvanih u priobalnim ruralnim sredinama. Tipično obilježje dalmatinskih gradova jest bunar oko kojega bi se formiralo naselje. Pitka voda je bila bogatstvo, a ujedno i izvor života, čemu svjedoče i brojni bunari na području grada Vodica. Bunje, stare nastambe, karakterističnog načina gradnje nalazimo i na širem području grada Vodica. Rašina bunja raritet je zbog svoje konstrukcije i građevinskog rješenja. Ova građevina sklop je dviju velikih i dviju malih bunja. Najzanimljiviji građevni dio većih bunja je unutrašnji prolaz, ćemer, koji vodi iz prve prostorije u drugu. Jedna prostorija, s ognjištem, služila je kao kuhinja, a druga za noćenje. Dvije manje bunje služile su za držanje stoke.

Krapanj je najmanji i najniži naseljeni otok na Mediteranu, stoljetne tradicije ronilaštva, spužvarstva i ribarstva. Od kulturne baštine treba izdvojiti samostan Sv. Križa, u čijem muzeju se čuvaju brojni eksponati koji svjedoče o životu Krapnja u prošlim vremenima, dok suhozidi, koji su na neki način prepoznatljivi pečat cijelog LAG-a, ovdje imaju posebno značenje.

U općini Pirovac sačuvana su obilježja burne i bogate prošlosti, prvorazredne kulturno-spomeničke vrijednosti. Kao najvrjedniji se spominju: obrambeni bedemi kojima je Pirovac bio opasan sa sve četiri strane, zidane u početku 16. stoljeća (1505. godine); gradska vrata s pomičnim mostom koji se dizao noću, a koji je zbog dotrajalosti, kao i bedemi, porušen na kraju devetnaestog stoljeća (1884. godine). Zatim župna crkva Gospe Karmelske, građena 1506. g., obnavljana i pregrađivana 1832. g.; kapela na starom pirovačkom groblju, iz 15. stoljeća i u kapeli sarkofag s reljefom (1447. g.), rad Šibenčanina Andrije Budičića i Lorenza Pincina iz Venecije, majstora iz plejade graditelja šibenske katedrale. Zanimljiva je još srednjovjekovna Kula na brdu Kaštelina izgrađena zbog turskih napada tijekom druge polovice XV. te početkom XVI. stoljeća, neposredno u blizini naselja Kašić, a koja predstavlja vrijedan spomenik kulturne baštine.

Od detalja bogate narodne nošnje ovoga područja važno je istaknuti karakterističnu crvenkapu koju nose muškarci, a čije podrijetlo datira iz srednjeg vijeka, renesanse i uskočkih vremena.

Crveni zlarinski koralj predstavlja dio nakita za žene kao i “srebrna britvica na kadene” koja je karakteristična za otok Zlarin.

Karakteristika ženske narodne nošnje od Rogoznice do Tribunja je suknja na poramenice, dok mjesta na otoku Murteru i Pirovcu nose suknje na oplećak. Muškarci u primorju i na otocima nose svilene pojaseve, dok su pojasevi u zaleđu pleteni ili tkani vunom. Žene se često opasuju vunenom ili pamučnom tkanicom živih boja.

U nastavku tablica s popisom svih kulturnih dobara na području LAG-a More 249.

Tablica 1 Popis kulturnih dobara na području LAG-a More 249

Red. Broj	Oznaka dobra	JLS	Mjesto	Naziv	Vrsta kulturnog dobra
1	RST-0716-1973.	Grad Vodice	Čista Mala	Gradina Dragišić	Nepokretno kulturno dobro - pojedinačno
2	Z-4658	Grad Vodice	Čista Velika	Crkva sv. Jurja	Nepokretno kulturno dobro - pojedinačno
3	Z-2978	Grad Vodice	Čista Velika	Oltar sv. Jurja	Pokretno kulturno dobro - pojedinačno
4	Z-3326	Grad Vodice	Prvić Luka	Crkva Gospina Porodenja	Nepokretno kulturno dobro - pojedinačno
5	Z-3192	Grad Vodice	Prvić Luka	Crkva i samostan sv. Marije od Milosti	Nepokretno kulturno dobro - pojedinačno
6	Z-2456	Grad Vodice	Prvić Luka	Kulturno-povijesna cjelina otoka Prvića	Nepokretno kulturno dobro - kulturno – povijesna cjelina
7	Z-3789	Grad Vodice	Prvić Šepurine	Barokni drveni oltar i slika "Blažena Djevica Marija s Djetetom i svecima"	Pokretno kulturno dobro - pojedinačno
8	Z-3348	Grad Vodice	Prvić Šepurine	Ljetnikovac Draganić - Vrančić	Nepokretno kulturno dobro - pojedinačno
9	RST-21-1966.	Grad Vodice	Prvić Šepurine	Zbirka Draganić-Vrančić	Pokretno kulturno dobro - zbirka
10	Z-5324	Grad Vodice	Srima	Arheološko nalazište Prižba	Nepokretno kulturno dobro - pojedinačno
11	Z-5507	Grad Vodice	Srima	Crkva Gospe Srimске	Nepokretno kulturno dobro - pojedinačno
12	Z-6022	Grad Vodice	Srima	Rodini stanovi	Nepokretno kulturno dobro - pojedinačno
13	Z-5322	Grad Vodice	Vodice	Arheološko nalazište Biskupija	Nepokretno kulturno dobro - pojedinačno
14	Z-6504	Grad Vodice	Vodice	Arheološko nalazište Velika Mrdakovica s rimskom cisternom	Nepokretno kulturno dobro - pojedinačno
15	Z-3659	Grad Vodice	Vodice	Bunje Rašinov stan u Okitu	Nepokretno kulturno dobro - pojedinačno
16	Z-6302	Grad Vodice	Vodice	Crkva Našašća sv. Križa	Nepokretno kulturno dobro - pojedinačno
17	Z-5129	Grad Vodice	Vodice	Crkva sv. Ivana Krstitelja	Nepokretno kulturno dobro - pojedinačno
18	Z-4657	Grad Vodice	Vodice	Crkva sv. Križa	Nepokretno kulturno

					dobro - pojedinačno
19	Z-4067	Grad Vodice	Vodice	Čorićev toranj	Nepokretno kulturno dobro - pojedinačno
20	Z-3029	Grad Vodice	Vodice	Kulturno-povijesna cjelina Vodice	Nepokretno kulturno dobro - kulturno – povijesna cjelina
21	Z-2830	Općina Pirovac	Pirovac	Crkva Gospe Karmelske	Nepokretno kulturno dobro - pojedinačno
22	Z-2703	Općina Pirovac	Pirovac	Crkva sv. Jurja	Nepokretno kulturno dobro - pojedinačno
23	Z-4166	Općina Pirovac	Pirovac	Inventar crkve Gospe Karmelske	Pokretno kulturno dobro - zbirka
24	Z-4167	Općina Pirovac	Pirovac	Inventar crkve sv. Jurja	Pokretno kulturno dobro - zbirka
25	Z-2702	Općina Pirovac	Pirovac	Kuća Draganić	Nepokretno kulturno dobro - pojedinačno
26	Z-2909	Općina Pirovac	Pirovac	Kulturno-povijesna cjelina Pirovac	Nepokretno kulturno dobro - kulturno – povijesna cjelina
27	Z-6201	Općina Pirovac	Pirovac	Sarkofag obitelji Draganić-Vrančić	Pokretno kulturno dobro - pojedinačno
28	Z-5295	Općina Tribunj	Tribunj	Crkva Blažene Djevice Marije	Nepokretno kulturno dobro - pojedinačno
29	Z-5368	Općina Tribunj	Tribunj	Crkva sv. Nikole	Nepokretno kulturno dobro - pojedinačno
30	P-4886	Općina Tribunj	Tribunj	Glavni oltar crkve Velike Gospe	Pokretno kulturno dobro - pojedinačno
31	Z-5017	Općina Tribunj	Tribunj	Kuća Ferara	Nepokretno kulturno dobro - pojedinačno
32	Z-5018	Općina Tribunj	Tribunj	Kuća s gotičkim prozorom	Nepokretno kulturno dobro - pojedinačno
33	Z-3647	Općina Tribunj	Tribunj	Kulturno - povijesna cjelina Tribunj	Nepokretno kulturno dobro - kulturno – povijesna cjelina
34	Z-4656	Općina Tribunj	Tribunj	Most	Nepokretno kulturno dobro - pojedinačno
35	RST-0464-1970.	Općina Tribunj	Tribunj	Stara župna crkva	Nepokretno kulturno dobro - pojedinačno
36	Z-2701	Općina Tisno	Betina	Crkva sv. Frane	Nepokretno kulturno dobro - pojedinačno
37	RST - 64 -	Općina Tisno	Betina	Inventar crkve sv. Frane	Pokretno kulturno dobro -

	1967.				zbirka
38	Z-3543	Općina Tisno	Betina	Kulturno - povijesna cjelina naselja Betina	Nepokretno kulturno dobro - kulturno – povijesna cjelina
39	Z-5948	Općina Tisno	Betina	Podmorsko i kopneno arheološko nalazište Pačipolje	Nepokretno kulturno dobro - pojedinačno
40	Z-6554	Općina Tisno	Betina	Umijeće gradnje betinske gajete	Nematerijalno kulturno dobro
41	P-5299	Općina Tisno	Dazlina	Arheološko nalazište Gradina Stražbenica u Dazlini	Nepokretno kulturno dobro - pojedinačno
42	Z-2829	Općina Tisno	Jezera	Crkva Gospe od Zdravlja	Nepokretno kulturno dobro - pojedinačno
43	Z-2828	Općina Tisno	Jezera	Crkva sv. Ivana Trogirskog	Nepokretno kulturno dobro - pojedinačno
44	Z-2827	Općina Tisno	Jezera	Crkva sv. Konstancija	Nepokretno kulturno dobro - pojedinačno
45	Z-2826	Općina Tisno	Jezera	Crkva sv. Nikole	Nepokretno kulturno dobro - pojedinačno
46	Z-2825	Općina Tisno	Jezera	Crkva sv. Roka	Nepokretno kulturno dobro - pojedinačno
47	Z-5703	Općina Tisno	Tisno	Arheološko nalazište Ivinj s crkvom sv. Martina	Nepokretno kulturno dobro - pojedinačno
48	Z-75	Općina Tisno	Tisno	Brodolom trgovačkog broda	Nepokretno kulturno dobro - pojedinačno
49	Z-2820	Općina Tisno	Tisno	Crkva Gospe od Karavaja	Nepokretno kulturno dobro - pojedinačno
50	Z-2821	Općina Tisno	Tisno	Crkva sv. Andrije	Nepokretno kulturno dobro - pojedinačno
51	Z-2705	Općina Tisno	Tisno	Crkva sv. Duha	Nepokretno kulturno dobro - pojedinačno
52	Z-2819	Općina Tisno	Tisno	Crkva sv. Roka	Nepokretno kulturno dobro - pojedinačno
53	RST-40 -1967	Općina Tisno	Tisno	Inventar crkve sv. Duha	Pokretno kulturno dobro - zbirka
54	RST-60 -1967.	Općina Tisno	Tisno	Inventar crkve sv. Roka	Pokretno kulturno dobro - zbirka
55	Z-2704	Općina Tisno	Tisno	Kuća obitelji Gelpi	Nepokretno kulturno dobro - pojedinačno
56	Z-3028	Općina Tisno	Tisno	Kulturno-povijesna cjelina Tisno	Nepokretno kulturno dobro - kulturno – povijesna cjelina

57	Z-2880	Općina Tisno	Tisno	Orgulje u crkvi sv. Duha	Pokretno kulturno dobro - pojedinačno
58	Z-2486	Općina Tisno	Tisno	Vila Mazzura	Nepokretno kulturno dobro - pojedinačno
59	Z-2818	Općina Tisno	Tisno	Zgrada općine	Nepokretno kulturno dobro - pojedinačno
60	Z-2817	Općina Tisno	Tisno	Župni dvor	Nepokretno kulturno dobro - pojedinačno
61	Z-5019	Općina Rogoznica	Ražanj	Crkva sv. Ivana Trogirskog	Nepokretno kulturno dobro - pojedinačno
62	Z-241	Općina Rogoznica	Rogoznica	Antički brodolom	Nepokretno kulturno dobro - pojedinačno
63	Z-5127	Općina Rogoznica	Rogoznica	Crkva sv. Nikole	Nepokretno kulturno dobro - pojedinačno
64	Z-5179	Općina Rogoznica	Rogoznica	Crkva Uznesenja Marijina	Nepokretno kulturno dobro - pojedinačno
65	Z-4139	Općina Rogoznica	Rogoznica	Inventar crkve Uznesenja Blažene Djevice Marije	Pokretno kulturno dobro - zbirka
66	Z-2882	Općina Rogoznica	Rogoznica	Orgulje u crkvi Uznesenja Blažene Djevice Marije	Pokretno kulturno dobro - pojedinačno
67	Z-6293	Općina Rogoznica	Rogoznica	Ostatci mlina vjetrenjače	Nepokretno kulturno dobro - pojedinačno
68	Z-3537	Općina Rogoznica	Rogoznica	Pomorski svjetionik Mulo	Nepokretno kulturno dobro - pojedinačno
69	Z-2546	Općina Murter-Kornati	Kornati	Crkva sv. Marije	Nepokretno kulturno dobro - pojedinačno
70	Z-2547	Općina Murter-Kornati	Kornati	Gospina crkva	Nepokretno kulturno dobro - pojedinačno
71	Z-2545	Općina Murter-Kornati	Kornati	Toreta	Nepokretno kulturno dobro - pojedinačno
72	Z-51	Općina Murter-Kornati	Murter	Antički brodolom	Nepokretno kulturno dobro - pojedinačno
73	RST-0512	Općina Murter-Kornati	Murter	Arheološka cjelina	Nepokretno kulturno dobro - pojedinačno
74	Z-2824	Općina Murter-Kornati	Murter	Crkva Gospa od Gradine	Nepokretno kulturno dobro - pojedinačno

75	Z-2823	Općina Murter-Kornati	Murter	Crkva sv. Mihovila	Nepokretno kulturno dobro - pojedinačno
76	Z-2822	Općina Murter-Kornati	Murter	Crkva sv. Roka	Nepokretno kulturno dobro - pojedinačno
77	RST - 82 -1962	Općina Murter-Kornati	Murter	Inventar crkve sv. Mihovila	Pokretno kulturno dobro - zbirka
78	Z-3541	Općina Murter-Kornati	Murter	Kulturno - povijesna cjelina Murtera	Nepokretno kulturno dobro - kulturno – povijesna cjelina
79	Z-236	Općina Murter-Kornati	Murter	Novovjekovni brodolom	Nepokretno kulturno dobro - pojedinačno
80	Z-235	Općina Murter-Kornati	Murter	Ostaci antičkog naselja i luke	Nepokretno kulturno dobro - pojedinačno
81	Z-237	Općina Murter-Kornati	Murter	Ostaci potopljene arhitekture	Nepokretno kulturno dobro - pojedinačno
82	Z-3540	Općina Murter-Kornati	Murter	Pomorski svjetionik Prišnjak	Nepokretno kulturno dobro - pojedinačno
83	Z-5617	Naselje Grebaštica	Grebaštica	Crkva sv. Marije i Petra	Nepokretno kulturno dobro - pojedinačno
84	RST-0168-1964.	Naselje Grebaštica	Grebaštica	Obrambeni zid i ruševine crkve sv. Duha	Nepokretno kulturno dobro - pojedinačno
85	Z-5618	Naselje Jadrtovac	Jadrtovac	Crkva sv. Margarete	Nepokretno kulturno dobro - pojedinačno
86	Z-4168	Naselje Jadrtovac	Jadrtovac	Oltar i slika iz crkve sv. Margarete	Pokretno kulturno dobro - pojedinačno
87	Z-239	Naselje Krapanj	Krapanj	Antički brodolom	Nepokretno kulturno dobro - pojedinačno
88	Z-242	Naselje Krapanj	Krapanj	Antički brodolom	Nepokretno kulturno dobro - pojedinačno
89	RST-297	Naselje Krapanj	Krapanj	Arheološka zbirka	Pokretno kulturno dobro - zbirka
90	RST-0179-1964.	Naselje Krapanj	Krapanj	Crkva sv. Križa s franjevačkim samostanom	Nepokretno kulturno dobro - pojedinačno
91	Z-5233	Naselje Krapanj	Krapanj	Inventar crkve i samostana sv. Križa	Pokretno kulturno dobro - zbirka

92	Z-234	Naselje Krapanj	Krapanj	Novovjekovni brodolom	Nepokretno kulturno dobro - pojedinačno
93	Z-3328	Naselje Zlarin	Zlarin	Crkva Gospe od Rašlje	Nepokretno kulturno dobro - pojedinačno
94	Z-3350	Naselje Zlarin	Zlarin	Crkva sv. Roka	Nepokretno kulturno dobro - pojedinačno
95	Z-3327	Naselje Zlarin	Zlarin	Crkva sv. Šimuna	Nepokretno kulturno dobro - pojedinačno
96	Z-6435	Naselje Zlarin	Zlarin	Crkva Uznesenja Marijina	Nepokretno kulturno dobro - pojedinačno
97	RST-302/74	Naselje Zlarin	Zlarin	Inventar crkve Gospe od Rašlje	Pokretno kulturno dobro - zbirka
98	RST-317-1974	Naselje Zlarin	Zlarin	Inventar crkve Velike Gospe	Pokretno kulturno dobro - zbirka
99	Z-3349	Naselje Zlarin	Zlarin	Kompleks ljetnikovca Zuliani	Nepokretno kulturno dobro - pojedinačno
100	Z-3658	Naselje Zlarin	Zlarin	Kulturno - povijesna cjelina otoka Zlarina	Nepokretno kulturno dobro - kulturno – povijesna cjelina
101	Z-3421	Naselje Kaprije	Kaprije	Kulturno - povijesna cjelina Kaprije	Nepokretno kulturno dobro - kulturno – povijesna cjelina
102	Z-243	Naselje Kaprije	Kaprije	Olupina potonulog broda "Francesca da Rimini"	Nepokretno kulturno dobro - pojedinačno
103	Z-52	Naselje Žirje	Žirje	Antički brodolom	Nepokretno kulturno dobro - pojedinačno
104	Z-3193	Naselje Žirje	Žirje	Crkva Uznesenja Blažene Djevice Marije	Nepokretno kulturno dobro - pojedinačno
105	RST-0984-1977.	Naselje Žirje	Žirje	Kasnoantička utvrda Gradina	Nepokretno kulturno dobro - pojedinačno
106	RST-0985-1977.	Naselje Žirje	Žirje	Kasnoantička utvrda Gustirna	Nepokretno kulturno dobro - pojedinačno
107	Z-3770	Naselje Žirje	Žirje	Kompleks bunja Stari stan	Nepokretno kulturno dobro - pojedinačno
108	P-4932	Naselje Žirje	Žirje	Olupina aviona Ju 87 Stuka	Nepokretno kulturno dobro - pojedinačno
109	Z-3539	Naselje Žirje	Žirje	Pomorski svjetionik Blitvenica	Nepokretno kulturno dobro - pojedinačno
110	Z-981	Naselje Zaton	Zaton	Crkva Navještenja s grobljem	Nepokretno kulturno dobro - pojedinačno
111	Z-979	Naselje Zaton	Zaton	Crkva sv. Stjepana s grobljem	Nepokretno kulturno

					dobro - pojedinačno
112	Z-1209	Naselje Zaton	Zaton	Kula u Zatonu	Nepokretno kulturno dobro - pojedinačno
113	Z-778	Naselje Zaton	Zaton	Ljetnikovac Budmani	Nepokretno kulturno dobro - pojedinačno
114	Z-779	Naselje Zaton	Zaton	Ljetnikovac Gundulić	Nepokretno kulturno dobro - pojedinačno
115	Z-4116	Naselje Zaton	Zaton	Ljetnikovac Natali - Pozza - Sorgo - Katić	Nepokretno kulturno dobro - pojedinačno
116	RST-1260-1986.	Naselje Zaton	Zaton	Ljetnikovac Pugliesi	Nepokretno kulturno dobro - pojedinačno
117	Z-733	Naselje Zaton	Zaton	Ostaci antičke luke	Nepokretno kulturno dobro - pojedinačno
118	P-5186	Naselje Zaton	Zaton	Sklop mlinova u Zatonu	Nepokretno kulturno dobro - pojedinačno
119	RST-0597	Naselje Zaton	Zaton	Špilja	Nepokretno kulturno dobro - pojedinačno
120	P-4918	Naselje Zaton	Zaton	Vila Gozze	Nepokretno kulturno dobro - pojedinačno
121	Z-5501	Naselje Raslina	Raslina	Crkva sv. Mihovila	Nepokretno kulturno dobro - pojedinačno

Izvor: UHY Savjetovanje d.o.o., prema: Ministarstvo kulture, Registar kulturnih dobara; ažurirano 29.08.2017.

2 PRILOG - Prirodna baština – Popis zaštićenih područja prirode

Tablica 2 Pregled NATURA 2000 (Ekološka mreža) područja na teritoriju LAG-a More-249, Šibensko-kninska županija

SITE ime	SITE kod	SITE tip	link za podatke
Vransko jezero i Jasen	HR1000025	SPA	http://natura2000.dzrp.hr/reportpublish/reportproxy.aspx?paramSITECODE=HR1000025
Krka i okolni plato	HR1000026		http://natura2000.dzrp.hr/reportpublish/reportproxy.aspx?paramSITECODE=HR1000026
Mosor, Kozjak i Trojirska zapora	HR1000027		http://natura2000.dzrp.hr/reportpublish/reportproxy.aspx?paramSITECODE=HR1000027
NP Kornati i PP Telašćica	HR1000035		http://natura2000.dzrp.hr/reportpublish/reportproxy.aspx?paramSITECODE=HR1000035
Ravni kotari	HR1000024		http://natura2000.dzrp.hr/reportpublish/reportproxy.aspx?paramSITECODE=HR1000024
Zaleđe Trojira	HR2001363		http://natura2000.dzrp.hr/reportpublish/reportproxy.aspx?paramSITECODE=HR2001363
Ravni kotari	HR2001361		http://natura2000.dzrp.hr/reportpublish/reportproxy.aspx?paramSITECODE=HR2001361
Nacionalni park Kornati	HR4000001		http://natura2000.dzrp.hr/reportpublish/reportproxy.aspx?paramSITECODE=HR4000001
Murter	HR2001050		http://natura2000.dzrp.hr/reportpublish/reportproxy.aspx?paramSITECODE=HR2001050
Ribnik izvor	HR2001247		http://natura2000.dzrp.hr/reportpublish/reportproxy.aspx?paramSITECODE=HR2001247
Otok Žut	HR2001362		http://natura2000.dzrp.hr/reportpublish/reportproxy.aspx?paramSITECODE=HR2001362
Područje oko Dobre vode	HR2001371		http://natura2000.dzrp.hr/reportpublish/reportproxy.aspx?paramSITECODE=HR2001371
Uvale oko rta Ploča	HR3000089		http://natura2000.dzrp.hr/reportpublish/reportproxy.aspx?paramSITECODE=HR3000089
Uvala Stivančica	HR3000090		http://natura2000.dzrp.hr/reportpublish/reportproxy.aspx?paramSITECODE=HR3000090
Uvala Tjašnica	HR3000091		http://natura2000.dzrp.hr/reportpublish/reportproxy.aspx?paramSITECODE=HR3000091
Blitvenica	HR3000092	http://natura2000.dzrp.hr/reportpublish/reportproxy.aspx?paramSITECODE=HR3000092	
Irid Muljica more	HR3000105	http://natura2000.dzrp.hr/reportpublish/reportproxy.aspx?paramSITECODE=HR3000105	
Zmajevo oko	HR3000177	http://natura2000.dzrp.hr/reportpublish/reportproxy.aspx?paramSITECODE=HR3000177	
Jama Gradina	HR3000319	http://natura2000.dzrp.hr/reportpublish/reportproxy.aspx?paramSITECODE=HR3000319	
Jama Bač II	HR3000331	http://natura2000.dzrp.hr/reportpublish/reportproxy.aspx?paramSITECODE=HR3000331	
Zmajevo uho	HR3000414	http://natura2000.dzrp.hr/reportpublish/reportproxy.aspx?paramSITECODE=HR3000414	
Sedlo - podmorje	HR3000437	http://natura2000.dzrp.hr/reportpublish/reportproxy.aspx?paramSITECODE=HR3000437	
Kosmerka - Prokladnica - Vrtlac - Babuljak - podmorje	HR3000438	http://natura2000.dzrp.hr/reportpublish/reportproxy.aspx?paramSITECODE=HR3000438	
Uvale Tratinjska i Balun	HR3000439	http://natura2000.dzrp.hr/reportpublish/reportproxy.aspx?paramSITECODE=HR3000439	
Zirje - Kabal	HR3000440	http://natura2000.dzrp.hr/reportpublish/reportproxy.aspx?paramSITECODE=HR3000440	
Kaprije	HR3000441	http://natura2000.dzrp.hr/reportpublish/reportproxy.aspx?paramSITECODE=HR3000441	
Kakanski kanal	HR3000442	http://natura2000.dzrp.hr/reportpublish/reportproxy.aspx?paramSITECODE=HR3000442	
Tetovišnjak - podmorje	HR3000443	http://natura2000.dzrp.hr/reportpublish/reportproxy.aspx?paramSITECODE=HR3000443	
Kukuljari	HR3000444	http://natura2000.dzrp.hr/reportpublish/reportproxy.aspx?paramSITECODE=HR3000444	
Morinjski zaljev	HR3000460	http://natura2000.dzrp.hr/reportpublish/reportproxy.aspx?paramSITECODE=HR3000460	
Otočić Drvenik	HR3000474	http://natura2000.dzrp.hr/reportpublish/reportproxy.aspx?paramSITECODE=HR3000474	
Pečina; Raslina	HR2001188	http://natura2000.dzrp.hr/reportpublish/reportproxy.aspx?paramSITECODE=HR2001188	
Uvala Makirina	HR3000086	http://natura2000.dzrp.hr/reportpublish/reportproxy.aspx?paramSITECODE=HR3000086	
Uvala Grebaštica	HR3000088	http://natura2000.dzrp.hr/reportpublish/reportproxy.aspx?paramSITECODE=HR3000088	
Babuljaši i okolni grebeni	HR3000473	http://natura2000.dzrp.hr/reportpublish/reportproxy.aspx?paramSITECODE=HR3000473	
Oštrica - Šibenik	HR2000526	http://natura2000.dzrp.hr/reportpublish/reportproxy.aspx?paramSITECODE=HR2000526	
Uvala Makirina I	HR2000788	http://natura2000.dzrp.hr/reportpublish/reportproxy.aspx?paramSITECODE=HR2000788	
Ušće Krke	HR3000171	http://natura2000.dzrp.hr/reportpublish/reportproxy.aspx?paramSITECODE=HR3000171	
Park prirode Telašćica	HR4000002	http://natura2000.dzrp.hr/reportpublish/reportproxy.aspx?paramSITECODE=HR4000002	
Vransko jezero i Jasen	HR5000025	http://natura2000.dzrp.hr/reportpublish/reportproxy.aspx?paramSITECODE=HR5000025	
Murterski kanal	HR3000445	http://natura2000.dzrp.hr/reportpublish/reportproxy.aspx?paramSITECODE=HR3000445	
J. Molat- Dugi Kornat- Murter- Pašman- Ugljan- Rivanj- Sestrunj- Molat	HR3000419	http://natura2000.dzrp.hr/reportpublish/reportproxy.aspx?paramSITECODE=HR3000419	
Rončić	HR3000081	http://natura2000.dzrp.hr/reportpublish/reportproxy.aspx?paramSITECODE=HR3000081	
V. i M. Skala	HR3000082	http://natura2000.dzrp.hr/reportpublish/reportproxy.aspx?paramSITECODE=HR3000082	
Otok Vrgada SI strana s o. Kozina	HR3000085	http://natura2000.dzrp.hr/reportpublish/reportproxy.aspx?paramSITECODE=HR3000085	

Izvor: UHY Savjetovanje d.o.o., prema: Državni zavod za zaštitu prirode

3 PRILOG – Aglomeracije preko 2.000 ES – LAG More 249

Tablica 3 Aglomeracije preko 2.000 ES - LAG-a More-249

Aglomeracija	Betina - Murter	Pirovac - Tisno - Jezera	Rogoznica	Vodice	Šibenik
Vrsta prijemnika	More	More	More	More	More
Ime prijemnika	Murtersko more	Murtersko more	More	Kaprijski kanal	Zlarinski kanal
Osjetljivost područja	normalno	normalno	normalno	normalno	Normalno
ID Osjetljivog područja					
Rok za ispunjenje zahtjeva 31. 12.	2023	2020	2023	2023	2018
Stopa priključenosti	0%	0%	53%	35%	58%
Ukupno trenutno opterećenje (ES)	11.545	15.159	6.331	12.792	79.606
Ukupno planirano opterećenje (ES)	17.300	24.455	19.838	44.000	100.000
UPOV - postojeća razina proč..			P		1
UPOV - postojeći kapacitet (ES)			9.000		50.000
UPOV - planirana razina proč..	2	2	2	2	2
UPOV - planirani kapacitet (ES)	17.300	27.000	20.000	44.000	100.000
Odvodne mreže cijena izgradnje (euri)	8.435.000	10.456.000	6.250.000	26.677.000	14.408.000
UPOV cijena izgradnje (euri)	4.762.000	5.442.000	1.633.000	5.254.000	5.442.000
Ukupna cijena izgradnje (euri)	13.197.000	15.898.000	7.883.000	31.931.000	19.850.000

Izvor: UHY Savjetovanje d.o.o., prema: Ministarstvo poljoprivrede, Revidirani plan provedbe vodno-komunalnih direktiva; ažurirano 29.08.2017.

4 PRILOG – Broj dječjih vrtića, djece i zaposlenih po JLS-ima

Tablica 4 Broj dječjih vrtića, djece i zaposlenih prema JLS

Općina/Grad	Dječji vrtići	Djeca	Zaposleni
Šibensko-kninska županija	52	2.956	453
Šibenik	25	1.689	293
Vodice	4	280	33
Rogoznica	1	46	4
Tisno	3	84	10
Pirovac	1	35	3
Murter-Kornati	1	60	5
Tribunj	2	66	8
LAG More 249 (bez Šibenika)	12	571	63
LAG More 249 (S Šibenikom)	37	2.260	356

Izvor: UHY Savjetovanje d.o.o., prema: Državni zavod za statistiku; ažurirano 29.08.2017.

5 PRILOG – Popis osnovnih škola, učenika i učitelja

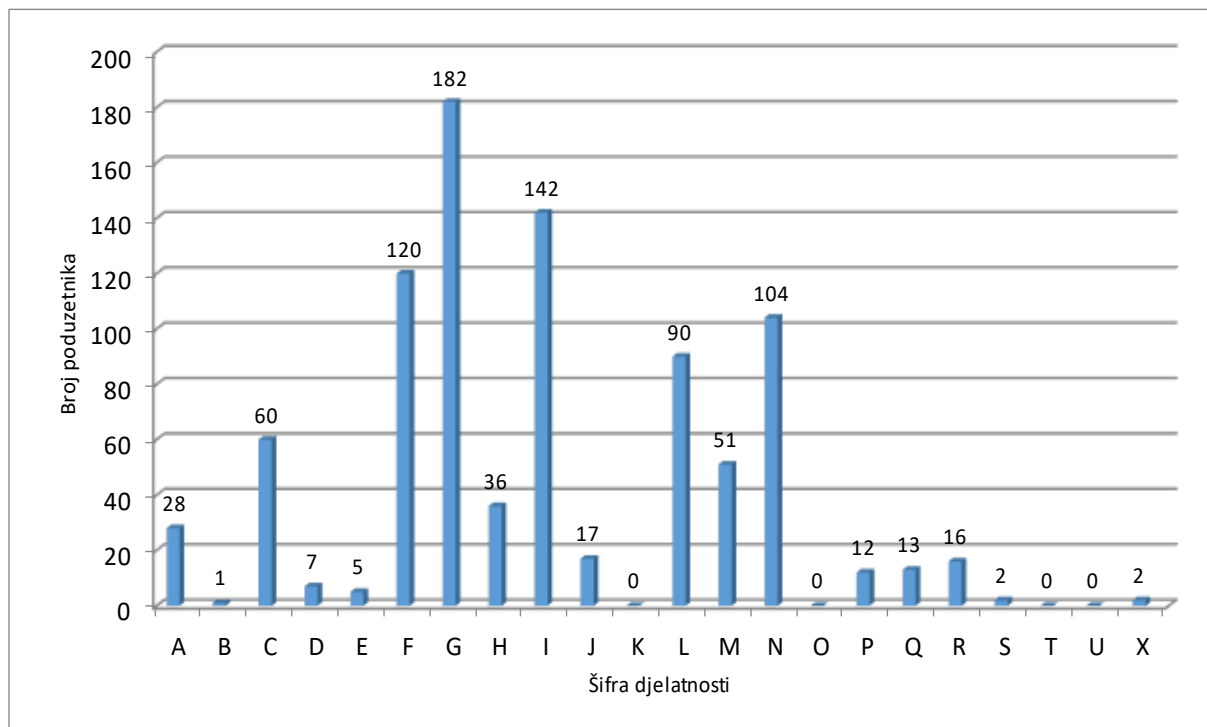
Tablica 5 Popis osnovnih škola, učenika i učitelja – LAG More 249

Općina/Grad	Škole	Učenici	Učenici koji su završili školu	Učitelji	
				Ukupno	S punim radnim vremenom
Brodarica (8 razr)	1	271	36	34	21
Vodice	4	780	107	67	49
Četverorazredne	2	62		8	5
Osmorazredne	2	718	107	59	44
Rogoznica (8 razr)	1	126	13	24	8
Tisno	4	320	39	47	22
Četverorazredne	2	48		5	5
Osmorazredne	2	272	39	42	17
Murter (8 razr)	1	199	29	25	10
Pirovac (8 razr)	1	115	17	16	7
LAG More 249	12	1811	241	213	117

Izvor: UHY Savjetovanje d.o.o., prema: Državni zavod za statistiku; ažurirano 29.08.2017.

6 PRILOG – Broj poduzeća po djelatnostima

Tablica 6 Broj poduzeća po djelatnostima na području LAG-a More 249 u 2015. godini

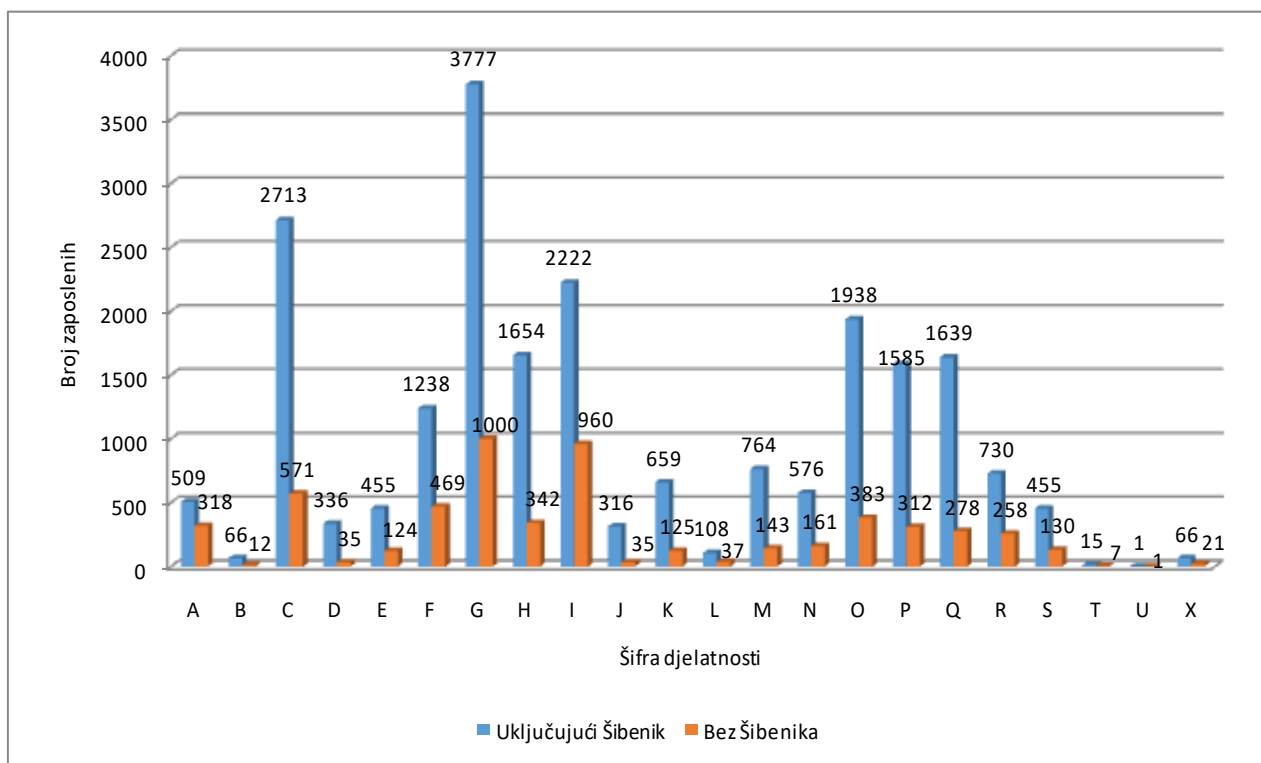


Šifra djelatnosti: A – poljoprivreda, šumarstvo i ribarstvo, B – rudarstvo i vađenje, C – prerađivačka industrija, D- opskrba električnom energijom, plinom, parom i klimatizacija, E – oskrba vodom, uklanjanje otpadnih voda, gospodarenje otpadom te djelatnosti sanacije okoliša, F – građevinarstvo, G – trgovina na veliko i malo; popravak motornih vozila i motocikala, H – prijevoz i skladištenje, I – djelatnost pružanja smještaja te pripreme i usluživanja hrane, J – informacije i komunikacije, K – financijske djelatnosti i djelatnosti osiguranja, L – poslovanje nekretninama, M – stručne, znanstvene i tehničke djelatnosti, N – administrativne i pomoćne uslužne djelatnosti, O – Javna uprava i obrana; obvezno socijalno osiguranje, P – Obrazovanje, Q – Djelatnost zdravstvene zaštite i socijalne skrbi, R – Umjetnost, zabava i rekreacija, S – ostale uslužne djelatnosti, T – djelatnosti kućanstava kao poslodavca, djelatnosti kućanstva koja proizvode različitu robu i obavljaju različite usluge za vlastite potrebe, U - djelatnosti izvanteritorijalnih organizacija i tijela, X – nepoznato

Izvor: HGK – Registar poslovnih subjekata, <http://www1.biznet.hr/HgkWeb/do/fullSearchPost>; ažurirano 26.07.2017.

7 PRILOG – Broj zaposlenih po djelatnostima

Tablica 7 Zaposleni prema djelatnosti na području LAG-a More 249 u 2011.



Šifra djelatnosti: A – poljoprivreda, šumarstvo i ribarstvo, B – rudarstvo i vađenje, C – prerađivačka industrija, D- opskrba električnom energijom, plinom, parom i klimatizacija, E – oskrba vodom, uklanjanje otpadnih voda, gospodarenje otpadom te djelatnosti sanacije okoliša, F – građevinarstvo, G – trgovina na veliko i malo; popravak motornih vozila i motocikala, H – prijevoz i skladištenje, I – djelatnost pružanja smještaja te pripreme i usluživanja hrane, J – informacije i komunikacije, K – financijske djelatnosti i djelatnosti osiguranja, L – poslovanje nekretninama, M – stručne, znanstvene i tehničke djelatnosti, N – administrativne i pomoćne uslužne djelatnosti, O – Javna uprava i obrana; obvezno socijalno osiguranje, P – Obrazovanje, Q – Djelatnost zdravstvene zaštite i socijalne skrbi, R – Umjetnost, zabava i rekreacija, S – ostale uslužne djelatnosti, T – djelatnosti kućanstava kao poslodavca, djelatnosti kućanstva koja proizvode različitu robu i obavljaju različite usluge za vlastite potrebe, U - djelatnosti izvanteritorijalnih organizacija i tijela, X – nepoznato

Izvor: UHY Savjetovanje d.o.o., prema: Državni zavod za statistiku, Popis stanovništva 2011.; ažurirano 29.08.2017.

8 PRILOG – Podaci o broju dolazaka i noćenja

Tablica 8 Podaci o noćenjima i dolascima turista unutar JLS-a članica LAG-a (2015.)

JLS	Opis	Ukupno	Domaći turisti	Strani turisti
Vodice	dolasci	182.442	30.859	151.583
	noćenja	1.020.755	142.159	878.596
Pirovac	dolasci	32.045	9.927	22.118
	noćenja	306.406	116.911	189.495
Tribunj	dolasci	23.035	4.576	18.459
	noćenja	209.755	39.079	170.676
Tisno	dolasci	69.318	6.614	62.704
	noćenja	637.545	81.435	556.110
Rogoznica	dolasci	67.909	3.949	63.960
	noćenja	543.721	28.864	514.857
Murter	dolasci	37.205	6.433	30.772
	noćenja	290.484	68.010	222.474
Naselja Šibenika	dolasci	282.856	41.540	241.316
	noćenja	1.441.628	173.971	1.267.657

Izvor: UHY Savjetovanje d.o.o., prema: grupni podatci TZ-ova JLS-ova članica LAG-a More 249; ažurirano 30.08.2017.

9 PRILOG – Popis životinja

Tablica 9 Brojno stanje stoke po vrstama i pčela iz Upisnika poljoprivrednika na dan 14.12.2015. i broj PG-ova

Opis		
OVCE	Broj grla	3.961
	Broj PG-a	59
KOZE	Broj grla	624
	Broj PG-a	34
GOVEDO	Broj grla	176
	Broj PG-a	11
KOKOŠI/PILIĆI	Broj grla	11
	Broj PG-a	1
KONJI	Broj grla	5
	Broj PG-a	3
MAGARCI/MULE/MAZGE	Broj grla	45
	Broj PG-a	11
PČELE	Broj košnica	348
	Broj PG-a	9

Izvor: Obrada UHY savjetovanje d.o.o. prema: <http://www.aprrr.hr/statistika-2015-1743.aspx>, datum pristupa: 26.07.2017.

10 PRILOG – Biljne kulture

Tablica 10 Najzastupljenije kulture /obilježja krajobraza (uključujući cijeli Grad Šibenik)

RB	Opis	ha	Udio
1	maslina	1.184,79	49,74%
2	krški pašnjak	604,97	25,40%
3	plemenita vinova loza	266,15	11,17%
4	livade	120,72	5,07%
5	ugar	51,89	2,18%
6	djetelina	25,79	1,08%
7	kućni vrt	25,01	1,05%
8	miješani nasad voćnih vrsta	16,57	0,70%
9	ječam-ozimi	12,54	0,53%
10	badem	10,07	0,42%
11	smilje	8,06	0,34%
12	krumpir	7,73	0,32%
13	smokva	5,77	0,24%
14	lucerna	5,90	0,25%
15	Ostale kulture/obilježje	36,11	1,51%
	Ukupno	2.382,07	100%

Izvor: Obrada UHY savjetovanje d.o.o. prema: <http://www.aprrr.hr/statistika-2015-1743.aspx>, datum pristupa: 26.07.2017.

Tablica 11 Najzastupljenije kulture /obilježja krajobraza (bez Grada Šibenika)

RB	Opis	ha	Udio
1	maslina	439,98	57,27%
2	krški pašnjak	223,08	29,04%
3	plemenita vinova loza	29,57	3,85%
4	livade	23,43	3,05%
5	ugar	16,92	2,20%
6	kućni vrt	4,80	0,62%
7	djetelina	5,03	0,65%
8	miješani nasad voćnih vrsta	2,37	0,31%
9	smilje	2,70	0,36%
10	bundeva	2,64	0,34%
11	lucerna	2,63	0,34%
12	smokva	1,64	0,21%
13	krumpir	1,88	0,25%
14	ječam-ozimi	1,64	0,21%
15	ostale kulture	9,93	1,30%
	Ukupno	768,24	100%

Izvor: Obrada UHY savjetovanje d.o.o. prema: <http://www.aprrr.hr/statistika-2015-1743.aspx>, datum pristupa: 26.07.2017.

11 PRILOG – Financijski pokazatelji poslovanja prema JLS

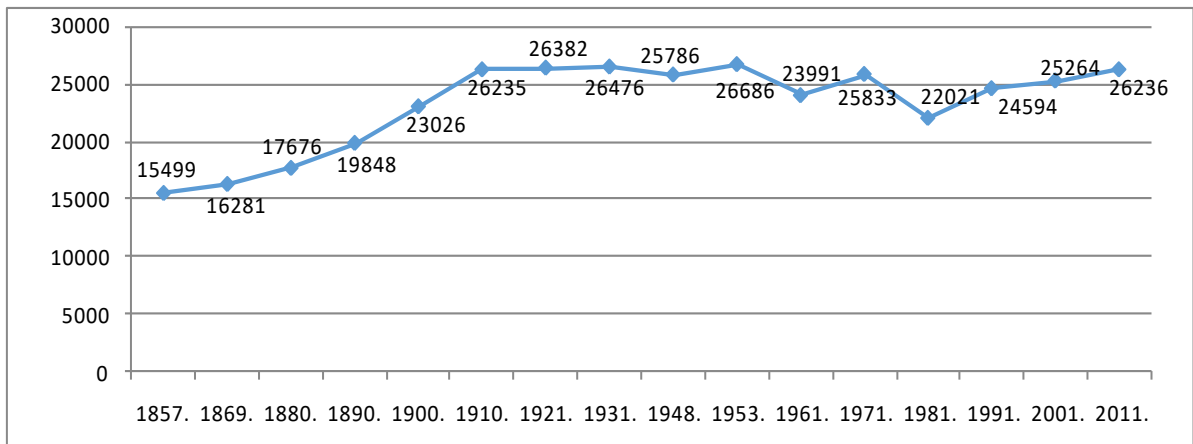
Tablica 12 Osnovni financijski pokazatelji poslovanja članova LAG-a, ŠKZ i RH, 2014.

Naziv općine/grada	Broj poduzetnika	Broj zaposlenih	Ukupni prihodi (000 Kn)	Neto dobit (000 Kn)
Murter-Kornati	109	289	136.252	9.396
Pirovac	28	75	36.422	1.122
Rogoznica	117	261	133.076	18.247
Tisno	73	313	98.841	-2.083
Tribunj	43	109	53.744	-5.328
Vodice	289	964	386.704	7.942
Šibenik	1.058	7.002	3.953.349	-158.741
LAG (bez Šibenika)	659	2.011	845.045	29.296
LAG (sa Šibenikom)	1.717	9.013	4.798.388	-129.445
ŠKZ	2.107	11.543	6.122.992	-100.540
Republika Hrvatska	104.407	830.116	618.790.718	9.754.071

Izvor: UHY Savjetovanje d.o.o., prema: Financijska agencija, www.fina.hr, datum pristupa: 26.07.2017.

12 PRILOG – Kretanje broja stanovnika LAG-a

Tablica 13 Kretanje stanovništva na području LAG-a 1857.-2011.



Izvor: UHY Savjetovanje d.o.o., prema: Državni zavod za statistiku, www.dzs.hr; ažurirano: 26.07.2017.

13 PRILOG – Popis poljoprivrednih proizvoda obuhvaćen dodatkom I. Ugovora o EU

Broj u briselskoj nomenklaturi	Opis proizvoda
Poglavlje 1	Žive životinje
Poglavlje 2	Meso i jestivi klaonički proizvodi
Poglavlje 3	Ribe i rakovi, mekušci
Poglavlje 4	Mlijeko i drugi mliječni proizvodi; jaja peradi i ptičja jaja; prirodni med
Poglavlje 5	
05.04	Crijeva, mjehuri i želuci od životinja (osim od riba), cijeli i njihovi komadi
05.15	Proizvodi životinjskog podrijetla što nisu spomenuti niti uključeni na drugom mjestu; mrtve životinje iz poglavlja 1 ili 3, neuporabive za ljudsku prehranu
Poglavlje 6	Živo drveće i druge biljke; lukovice, korijenje i slično; rezano cvijeće i ukrasno lišće
Poglavlje 7	Jestivo povrće, neko korijenje i gomolji
Poglavlje 8	Jestivo voće i orašasti plodovi; kore agruma, dinja i lubenica
Poglavlje 9	Kava, čaj, začini, isključujući mate čaj (tarifni br 09.03)
Poglavlje 10	Žitarice
Poglavlje 11	Proizvodi mlinske industrije; slad; škrob; inulin; gluten
Poglavlje 12	Uljano sjemenje i plodovi; razno zrnje, sjemenje i plodovi; industrijsko i ljekovito bilje; slama i stočna hrana
Poglavlje 13	
isključujući 13.03	Pektin
Poglavlje 15	
15.01	Prerađena svinjska mast (uključujući salo) i mast peradi
15.02	Nepreprađene masti od goveda, ovaca ili koza, te loj proizveden iz ovih masti
15.03	Stearin od svinjske masti, ulje od svinjske masti, oleostearin, oleo ulje i ulje od loja, neemulgirani, nemiješani niti na drugi način pripremljeni
15.04	Masti i ulja riba i morskih sisavaca, rafinirani ili nerafinirani
15.07	Stabilna biljna ulja, tekuća ili kruta, sirova, rafinirana ili pročišćena
15.12	Masti i ulja životinjskog ili biljnog podrijetla, hidrogenirani, rafinirani ili nerafinirani, ali dalje nepripremljeni
15.13.	Margarin, imitacija sala i druge jestive masti
15.17	Ostaci dobiveni pri preradi masnih tvari ili voskova životinjskog ili biljnog podrijetla
Poglavlje 16	Prerađevine od mesa, riba, rakova, mekušaca
Poglavlje 17	
17.01	Šećer od šećerne repe i šećerne trske, krut
17.02	Ostali šećeri; šećerni sirupi; umjetni med (miješan ili ne s prirodnim medom); karamel
17.03	Melase, obezbojena ili ne
17.05(*)	Aromatizirani ili obojeni šećeri, sirupi i melasa (uključujući vanilijin šećer ili vanilin), uz iznimku voćnog soka s dodanim šećerom u bilo kojem omjeru

Poglavlje 18	
18.01	Kakao u zrnu, cijeli ili lomljeni, sirovi ili prženi
18.02	Ljuske, kore, opne i otpaci od kakaa
Poglavlje 20	Proizvodi od povrća, voća ili ostalih dijelova biljaka
Poglavlje 22	
22.04	Mošt od grožđa, u fermentaciji, ili sa zaustavljenim vrenjem bez dodavanja alkohola
22.05	Vino od svježeg grožđa; mošt od grožđa čija je fermentacija zaustavljena dodatkom alkohola
22.07	Ostala fermentirana pića (npr. jabukovača, kruškovača, medovina)
isključujući 22.08(*)	Etilni alkohol ili neutralni alkoholi, denaturiran ili ne, bilo koje jačine, dobiven iz poljoprivrednih proizvoda navedenih u dodatku 1, isključujući likere, ostala alkoholna pića i složene alkoholne pripravke (poznate kao »koncentrirani ekstrakti«) – za uporabu u proizvodnji pića
isključujući 22.09(*)	
22.10	Ocat i nadomjesci octa
Poglavlje 23	Ostaci i otpaci od prehrambene industrije; pripremljena životinjska hrana
Poglavlje 24	
24.01	Neprerađeni duhan, duhanski otpaci
Poglavlje 45	
45.01	Pluto prirodno, neobrađeno, drobljeno, granulirano ili mljeveno; otpaci od pluta
Poglavlje 54	
54.01	Lan, sirov ili prerađen, ali nepreden; lanena kučina i otpaci (uključujući otpadnu pređu i rastrgane tekstilne materijale)
Poglavlje 57	
57.01	Prava konoplja (<i>Cannabissativa l.</i>), sirova ili prerađena, ali nepredena; kučina i otpaci od konoplje (uključujući otpadnu pređu i rastrgane tekstilne materijale)

(*) Dodano člankom 1. Uredbe br. 7a Vijeća Europske ekonomske zajednice od 18. prosinca 1959. (Službeni list br. 7., 30. 1. 1961., str. 71/612)

14 PRILOG - Opis tipova operacija s definiranim korisnicima, aktivnostima, uvjetima prihvatljivosti, iznosima i intenzitetom potpore, prihvatljivim i neprihvatljivim troškovima te kriterijima odabira projekata

Naziv tipa operacije	T.O. 1.1.1. Potpora mladim poljoprivrednicima (T.O. 6.1.1. PRR RH)¹
Korisnici	<p>Korisnici su mladi poljoprivrednici koji</p> <ul style="list-style-type: none"> – su u trenutku podnošenja zahtjeva za potporu registrirani kao nositelji poljoprivrednog gospodarstva za koje se traži potpora, – u trenutku podnošenja zahtjeva za potporu nisu registrirani kao nositelji poljoprivrednog gospodarstva za koje se traži potpora. <p>Organizacijski oblik korisnika može biti :</p> <ul style="list-style-type: none"> a) obiteljsko poljoprivredno gospodarstvo b) obrt registriran za obavljanje poljoprivredne djelatnosti c) trgovačko društvo registrirano za obavljanje poljoprivredne djelatnost <p>Sjedište korisnika kao i aktivnosti moraju se provoditi na području LAG-a More 249</p> <p><i>Definicija mladog poljoprivrednika: je osoba koja na dan podnošenja zahtjeva za potporu nema više od 40 godina (dan prije navršavanja 41 godine starosti), koja posjeduje odgovarajuća stručna znanja i vještine te je po prvi put na poljoprivrednom gospodarstvu postavljena kao nositelj poljoprivrednog gospodarstva</i></p>
Aktivnosti unutar tipa operacije	<p>Prihvatljive aktivnosti odnose se na:</p> <ul style="list-style-type: none"> a) kupnju domaćih životinja, jednogodišnjeg i višegodišnjeg bilja, sjemena i sadnog materijala, b) kupnju, građenje i/ili opremanje zatvorenih/zaštićenih prostora i objekata te ostalih gospodarskih objekata uključujući vanjsku i unutarnju infrastrukturu u sklopu poljoprivrednog gospodarstva u svrhu obavljanja poljoprivredne proizvodnje i/ili prerade proizvoda iz Priloga I. ovoga Pravilnika osim proizvoda ribarstva, c) kupnju ili zakup poljoprivrednog zemljišta, d) kupnju poljoprivredne mehanizacije, strojeva i opreme, e) podizanje novih i/ili restrukturiranje postojećih višegodišnjih nasada, f) uređenje i poboljšanje kvalitete poljoprivrednog zemljišta u svrhu poljoprivredne proizvodnje, g) građenje i/ili opremanje objekata za prodaju i prezentaciju vlastitih poljoprivrednih proizvoda uključujući i troškove promidžbe vlastitih poljoprivrednih proizvoda,

¹ ¹Pravilnik o provedbi mjera Programa ruralnog razvoja RH. (NN 21/2018, 118/18, 42/20, 127/20 i 31/2021). Važno je napomenuti kako je sve navedeno, izuzev kriterija odabira, podložno promjenama, ovisno o važećoj nacionalnoj regulativi i uputama Agencije u trenutku izrade i objave dokumentacije LAG natječaja.

	<p>h) stjecanje potrebnih stručnih znanja i sposobnosti za obavljanje poljoprivredne proizvodnje i prerade proizvoda iz Priloga I,</p> <p>i) operativno poslovanje poljoprivrednog gospodarstva.</p> <p>Aktivnosti iz točke (h) i (i) iz stavka ne mogu se prikazati kao jedine aktivnosti prikazane u poslovnom planu.</p>
Uvjeti prihvatljivosti	<p>Prihvatljivost korisnika:</p> <p>a) Poljoprivredno gospodarstvo za koje korisnik traži potporu u trenutku podnošenja zahtjeva za potporu pripada ekonomskoj veličini iskazanoj u ukupnom standardnom ekonomskom rezultatu poljoprivrednog gospodarstva od 8.000 eura do 49.999 eura.</p> <p>b) Korisnik ne smije biti registriran kao nositelj poljoprivrednog gospodarstva duže od dvadeset četiri mjeseca prije podnošenja zahtjeva za potporu.</p> <p>d) Korisnik treba biti upisan u Upisniku poljoprivrednika kao nositelj poljoprivrednog gospodarstva koje korisnik preuzima ili osniva uz upis zemljišta u ARKOD sustav i stoke u JRDŽ najkasnije prilikom podnošenja zahtjeva za isplatu prve rate ali ne kasnije od devet mjeseci nakon dodjele odluke o dodjeli sredstava.</p> <p>e) Ukoliko korisnik nije nositelj poljoprivrednog gospodarstva u trenutku podnošenja zahtjeva za potporu, dužan je uz zahtjev za potporu priložiti pisani dokaz (ugovor ili drugi pravovaljani dokument) u kojemu su navedeni način, uvjeti i rok preuzimanja poljoprivrednog gospodarstva između trenutnog nositelja poljoprivrednog gospodarstva i korisnika.</p> <p>f) Korisnik je dužan izraditi poslovni plan</p>
Iznos potpore	<p>Minimalni iznos potpore po projektu: 20.000 EUR (oni korisnici kojima poljoprivreda nije glavno zanimanje ostvaruju potporu od 20.000,00 EUR-a)</p> <p>Maksimalni iznos potpore po projektu: 50.000,00 EUR (oni korisnici kojima je poljoprivreda glavno zanimanje ostvaruju potporu od 50.000,00 EUR-a)</p>
Intenzitet potpore	100 % prihvatljivih troškova
Prihvatljivi troškovi	Potpore se dodjeljuje u obliku bespovratnih financijskih sredstava za provođenje prihvatljivih aktivnosti navedenih u poslovnom planu.

Kriteriji odabira za tip operacije 1.1.1.	RB	KRITERIJI ODABIRA	Bodovi	
	1	Stručna sprema i radno iskustvo korisnika	10	
		Korisnik ima završen diplomski (Ms) ili preddiplomski (Bs) studij agronomskog ili veterinarskog smjera	10	
		Korisnik ima završenu srednju školu iz područja poljoprivrede ili veterine	8	
		Korisnik ima 2 godine radnog iskustva na poljoprivrednom gospodarstvu i potvrdu o stručnom obrazovanju i osposobljavanju iz područja poljoprivrede ili veterine koji je priznat od strane nadležnog tijela	6	
	2	Stupanj razvijenost JLS-a u kojem se provode aktivnosti iz poslovnog plana sukladno indeksu razvijenosti	10	
		VI skupina JLS prema Indeksu razvijenosti	10	
		VII skupina JLS prema Indeksu razvijenosti	8	
	3	Status korisnika	10	
		Korisnik je postavljen za nositelja gospodarstva prije podnošenja Zahtjeva za potporu	10	
		Korisnik nije postavljen za nositelja gospodarstva prije podnošenja Zahtjeva za potporu	6	
	4	Aktivnosti iz poslovnog plana se provode u područjima sa prirodnim ograničenjima i ostalim posebnim ograničenjima²	5	
	5	Aktivnosti iz poslovnog plana se odnose na prioritetni sektor : voće (uključujući masline) , povrće i/ili stočarstvo	5	
	6	Aktivnosti iz poslovnog plana se odnose na ekološku poljoprivredu, sustave kvalitete za poljoprivredne i prehrambene proizvode i agrokolišne mjere	5	
	7	Zemljopisno obilježje naselja u kojem ulaganje provodi (u skladu s popisom naselja LAG-a)	10	
		Otok	10	
		Zaleđe	8	
		Obala	6	
		Ukupno	55	
		Prag prolaznosti	31	

² Pravilnik o određivanju područja s prirodnim ili ostalim posebnim ograničenjima. Poljoprivredno gospodarstvo mora imati najmanje 50% zemljišta koje je upisano u Upisnik/ARKOD na navedenim područjima.

Financijska alokacija iz proračuna LRS	9,43% odnosno 1.047.872 HRK (iz podmjere 19.2./3./4. PRR 2014-2020)
Doprinos prioritetu/ima EPFRR	Tip operacije 1.1.1 ima direktni doprinos na ostvarenje Prioriteta 2: „Jačanje isplativosti poljoprivrednog gospodarstva i konkurentnosti svih vrsta poljoprivrede u svim regijama te promicanje inovativnih poljoprivrednih tehnologija i održivog upravljanja šumama“. Fokus područje 2B – „Olakšavanje ulaska poljoprivrednika s odgovarajućom izobrazbom u sektor poljoprivrede i generacijske obnove“ Indirektni doprinos je i fokus području 2A- „Poboljšanje gospodarskih rezultata svih poljoprivrednih gospodarstava i olakšavanje restrukturiranja i modernizacije, osobito s ciljem povećanja sudjelovanja u tržištu i tržišne usmjerenosti, kao i diversifikacije poljoprivrede“.

Naziv tipa operacije³	TO 1.1.2. Razvoj i unapređenje poslovanja malih poljoprivrednih gospodarstava (T.O. 6.3.1. PRR RH)⁴
Korisnici	Korisnici su mala poljoprivredna gospodarstava sukladno definiciji važećeg Pravilnika, organizacijskih oblika: a) obiteljsko poljoprivredno gospodarstvo, b) obrt registriran za obavljanje poljoprivredne djelatnosti, c) trgovačko društvo registrirano za obavljanje poljoprivredne djelatnosti (isključujući trgovačka društva čiji su osnivači i vlasnici javnopravna tijela) d) zadruga registrirana za obavljanje poljoprivredne djelatnosti. <i>Prihvatljivi korisnici detaljno će biti definirani LAG natječajem.</i>
Aktivnosti unutar tipa operacije	Prihvatljive aktivnosti su: a) kupnja domaćih životinja, višegodišnjeg bilja, sjemena i sadnog materijala višegodišnjeg bilja b) kupnja, građenje i/ili opremanje zatvorenih/zaštićenih prostora i objekata te ostalih gospodarskih objekata uključujući vanjsku i unutarnju infrastrukturu u sklopu poljoprivrednog gospodarstva u svrhu obavljanja poljoprivredne proizvodnje i/ili prerade proizvoda iz Priloga I. Ugovora c) kupnja ili zakup poljoprivrednog zemljišta d) kupnja poljoprivredne mehanizacije, strojeva i opreme e) podizanje novih i/ili restrukturiranje postojećih višegodišnjih nasada f) uređenje i poboljšanje kvalitete poljoprivrednog zemljišta u svrhu poljoprivredne proizvodnje g) građenje i/ili opremanje objekata za prodaju i prezentaciju vlastitih poljoprivrednih proizvoda uključujući i troškove promidžbe vlastitih poljoprivrednih proizvoda h) stjecanje potrebnih stručnih znanja i sposobnosti za obavljanje poljoprivredne proizvodnje i prerade proizvoda iz Priloga I. Ugovora i) operativno poslovanje poljoprivrednog gospodarstva. <i>Prihvatljive aktivnosti detaljno će biti definirane LAG natječajem.</i>
Uvjeti prihvatljivosti	(1) Poljoprivredno gospodarstvo u trenutku podnošenja zahtjeva za potporu pripada ekonomskoj veličini iskazanoj u ukupnom standardnom ekonomskom rezultatu od 2.000 eura do 7.999 eura. (2) U trenutku podnošenja Zahtjeva za potporu poljoprivredno gospodarstvo mora biti upisano u Upisnik poljoprivrednika sukladno Zakonu o poljoprivredi.

³ Prema programu ruralnog razvoja RH za razdoblje 2014.-2020., odobrena inačica EN, važeća verzija s pripadajućim Pravilnicima za sukladne tipove operacija na nacionalnoj razini.

⁴Pravilnik o provedbi mjera Programa ruralnog razvoja RH. (NN 21/2018, 118/18, 42/20, 127/20 i 31/2021). Važno je napomenuti kako je sve navedeno, izuzev kriterija odabira, podložno promjenama, ovisno o važećoj nacionalnoj regulativi i uputama Agencije u trenutku izrade i objave dokumentacije LAG natječaja.

	<p>(3) Za obrt poljoprivreda mora biti glavna djelatnost počevši od podnošenja zahtjeva za potporu do najmanje pet godina nakon konačne isplate potpore</p> <p>(4) Za trgovačko društvo poljoprivreda mora biti glavna djelatnost u Registru poslovnih subjekata koji se vodi pri Državnom zavodu za statistiku počevši od podnošenja zahtjeva za potporu do najmanje pet godina nakon konačne isplate potpore. Sukladno Nacionalnoj klasifikaciji djelatnosti 2007., poljoprivreda kao glavna djelatnost u tipu operacije 6.3.1. smatra se Područje A, Odjeljak 01, skupine od 01.1 do uključujući 01.6 i razredi od 01.11 do 01.64.</p> <p>(5) Nositelj/odgovorna osoba poljoprivrednog gospodarstva ne može se promijeniti do izvršenja konačne isplate i mora zadržati poljoprivredno gospodarstvo najmanje pet godina nakon konačne isplate osim u slučajevima više sile ili izvanrednim okolnostima sukladno članku 2., stavak 2. Uredbe EU 1306/2013.</p> <p>(6) U trenutku podnošenja Zahtjeva za isplatu prve rate i najmanje pet godina nakon konačne isplate nositelj/odgovorna osoba poljoprivrednog gospodarstva mora imati prijavljeno prebivalište na području Republike Hrvatske.</p> <p>(7) Ulaganje se provodi na području LAG-a MORE 249 <i>Uvjeti prihvatljivosti detaljno će biti definirani LAG natječajem.</i></p>		
Iznos potpore	Iznos potpore po projektu: 15.000,00 EUR		
Intezitet potpore	Intenzitet potpore: 100% prihvatljivih troškova		
Prihvatljivi troškovi	Potpora se dodjeljuje u obliku bespovratnih financijskih sredstava za provođenje prihvatljivih aktivnosti navedenih u poslovnom planu. <i>Prihvatljivi troškovi detaljno će biti definirani LAG natječajem.</i>		
Kriteriji odabira za tip operacije 1.1.2.	RB	KRITERIJ ODABIRA	BODOVI
	1.	Stupanj razvijenost JLS-a u kojem se provode aktivnosti iz poslovnog plana sukladno indeksu razvijenosti	10
		VI. skupina JLS	10
		VII. skupina JLS	8
	2.	Ekonomska veličina poljoprivrednog gospodarstva SO (eura)	10
		6.000 – 7.999	10
		4.000 – 5.999	8
	2.000 – 3.999	6	
3.	Aktivnosti iz poslovnog plana imaju pozitivan utjecaj na okoliš	15	

		Aktivnosti iz poslovnog plana odnose se na ekološku proizvodnju ⁵	15	
		Aktivnosti prikazane u poslovnom planu uključuju kupnju novih traktorskih priključaka i/ili opreme u svrhu obavljanja poljoprivredne proizvodnje i prerade ⁶	10	
		Aktivnosti prikazane u poslovnom planu uključuju ulaganja u obnovljive izvore energije ⁷	5	
	4.	Zemljopisno obilježje naselja u kojem ulaganje provodi (u skladu s popisom naselja Lag-a)		10
			Otok	10
			Zaleđe	8
			Obala	6
	Ukupno		45	
Prag prolaznosti		20		
Financijska alokacija iz proračuna LRS	42,53% odnosno 4.725.693,00 HRK (iz podmjere 19.2./3./4. PRR 2014-2020)			
Doprinos prioritetu/ima EPFRR	Ovaj tip operacije direktno doprinosi ostvarenju Prioritetu 2: „Jačanje isplativosti poljoprivrednog gospodarstva i konkurentnosti svih vrsta poljoprivrede u svim regijama te promicanje inovativnih poljoprivrednih tehnologija i održivog upravljanja šumama“ fokus područje 2A „Poboljšanje gospodarskih rezultata svih poljoprivrednih gospodarstava i olakšavanje restrukturiranja i modernizacije, osobito s ciljem povećanja sudjelovanja u tržištu i tržišne usmjerenosti, kao i diversifikacije poljoprivrede.			

⁵ Da bi korisnik ostvario bodove po navedenom kriteriju sve aktivnosti u poslovnom planu moraju se odnositi na ekološku poljoprivredu, korisnik mora biti evidentiran u nadležnom Upisniku ili će biti upisan najkasnije u trenutku podnošenja Zahtjeva za isplatu zadnje/konačne rate.

⁶ Da bi korisnik ostvario bodove svi kupljeni traktorski priključci i/ili oprema prikazani u poslovnom planu moraju biti novi.

⁷ Da bi korisnik ostvario bodove aktivnosti prikazane u poslovnom planu moraju se odnositi na kupnju i/ili ugradnju solarnih sustava, kupnju i/ili ugradnju dizalica topline, kupnju i/ili ugradnju sustava za grijanje na biomasu.

Naziv tipa operacije⁸	TO 2.1.1. Razvoj postojećih nepoljoprivrednih djelatnosti na poljoprivrednom gospodarstvu (T.O. 6.4.1. PRR RH)⁹
Korisnici	Korisnici su poljoprivredna gospodarstva upisana u Upisnik poljoprivrednika, čije ulaganje se provodi i sjedište nalazi na području LAG-a More 249. <i>Prihvatljivi korisnici detaljno će biti definirani LAG natječajem.</i>
Aktivnosti unutar tipa operacije	Aktivnosti unutar tipa operacije odnose se na : <ul style="list-style-type: none"> - sektor prerade i/ili marketinga i/ili izravne prodaje proizvoda - sektor turizma u ruralnom području - sektor pružanja usluga u ruralnim područjima - sektor tradicijskih i umjetničkih obrta <i>Aktivnosti unutar sektora detaljno će biti definirane LAG natječajem.</i>
Uvjeti prihvatljivosti	(1) Kako bi se projekt smatrao prihvatljivim za sufinanciranje mora ispuniti sve opće uvjete prihvatljivosti projekta za koji se traži sufinanciranje: <ol style="list-style-type: none"> a) projektom se razvija nepoljoprivredna djelatnost za koju je izdano rješenje/odobrenje ili drugi odgovarajući akt od nadležnog tijela b) projekt se mora provoditi u naseljima s najviše 5.000 stanovnika u području jedinice lokalne samouprave u kojoj je sjedište poljoprivrednog gospodarstva c) prihvatljivi sektori moraju biti u skladu sa strateškim razvojnim dokumentima jedinice lokalne samouprave, odnosno lokalnom razvojnom strategijom lokalne akcijske grupe na tom području d) djelatnosti u sektoru turizma u ruralnim područjima su prihvatljiva samo u naseljima koja će biti definirana LAG natječajem, odnosno usklađena sa nacionalnim natječajem e) u sektoru prerade/marketinga i izravne prodaje izlazni proizvod mora biti proizvod koji nije obuhvaćen Prilogom I Ugovora f) provođenje ulaganja ne smije započeti prije podnošenja Zahtjeva za potporu Dokumentacija kojom korisnik dokazuje pojedine uvjete prihvatljivosti projekta u trenutku podnošenja Zahtjeva za potporu ovisno u vrsti ulaganja bit će propisana natječajem. <ol style="list-style-type: none"> 2. Prilikom podnošenja Zahtjeva za potporu korisnici moraju ispunjavati sljedeće uvjete: <ol style="list-style-type: none"> a) biti upisani u Upisnik poljoprivrednika najmanje 12 mjeseci u

⁸ Prema programu ruralnog razvoja RH za razdoblje 2014.-2020., odobrena inačica EN, važeća verzija s pripadajućim Pravilnicima za sukladne tipove operacija na nacionalnoj razini.

⁹ Pravilnik o provedbi mjera Programa ruralnog razvoja RH. (NN 21/2018, 118/18, 42/20, 127/20 i 31/2021). Važno je napomenuti kako je sve navedeno, izuzev kriterija odabira, podložno promjenama, ovisno o važećoj nacionalnoj regulativi i uputama Agencije u trenutku izrade i objave dokumentacije LAG natječaja.

	<p>trenutku podnošenja Zahtjeva za potporu</p> <p>b) u sektoru ruralnog turizma, sektoru prerade i/ili marketinga i/ili izravne prodaje proizvoda i sektoru tradicijskih i umjetničkih obrta korisnik mora posjedovati rješenje/odobrenje ili drugi odgovarajući akt izdan od nadležnog tijela u skladu s nacionalnim zakonodavstvom za bilo koju djelatnost iz tog sektora, dok korisnik u sektoru usluga mora posjedovati rješenje/odobrenje ili drugi odgovarajući akt izdan od nadležnog tijela za obavljanje nepoljoprivredne djelatnosti za koju se traži potpora</p> <p>c) pripadati ekonomskoj veličini ukupnog standardnog ekonomskog rezultata poljoprivrednog gospodarstva iskazana kao SO od najmanje 2.000 eura</p> <p><i>Uvjeti prihvatljivosti korisnika i projekta detaljno će biti definirani LAG natječajem.</i></p>		
Iznos potpore	<p>Minimalni iznos potpore: 4.000,00 EUR</p> <p>Maksimalni iznos potpore: 30.000,00 EUR</p>		
Intezitet potpore	<p>Intenzitet potpore: 70% prihvatljivih troškova</p>		
Prihvatljivi troškovi	<p>Potpore se dodjeljuje u obliku bespovratnih financijskih sredstava za provođenje prihvatljivih aktivnosti navedenih u poslovnom planu.</p> <p><i>Prihvatljivi troškovi detaljno će biti definirani LAG natječajem.</i></p>		
Neprihvatljivi troškovi	<p>Troškovi koji nisu u skladu s definiranim prihvatljivim aktivnostima i nisu navedeni u poslovnom planu.</p> <p><i>Neprihvatljivi troškovi detaljno će biti definirani LAG natječajem.</i></p>		
Kriteriji odabira za tip operacije 2.1.1.	RB	KRITERIJ ODABIRA	BODOVI
	1	Stručna sprema i radno iskustvo korisnika	10
		Nositelj poljoprivrednog gospodarstva ili član obiteljskog poljoprivrednog gospodarstva ima završen preddiplomski ili preddiplomski i diplomski sveučilišni studij ili integrirani preddiplomski i diplomski sveučilišni studij ili specijalistički diplomski stručni studij ili stručni studij u trajanju od najmanje tri godine	10
		Nositelj poljoprivrednog gospodarstva ili član obiteljskog poljoprivrednog gospodarstva ima završen stručni studij u trajanju od 2 godine i 2 ili više godina radnog iskustva vezano za nepoljoprivrednu djelatnost	8
	Nositelj poljoprivrednog gospodarstva ili član obiteljskog poljoprivrednog gospodarstva ima	6	

		majstorski ispit iz poslova vezano za nepoljoprivrednu djelatnost za koju se prijavljuje	
		Nositelj poljoprivrednog gospodarstva ili član obiteljskog poljoprivrednog gospodarstva ima završenu srednju školu i 2 godine radnog iskustva u poslovima vezano za nepoljoprivrednu djelatnosti	5
	2	Stupanj razvijenost JLS-a u kojem se provode aktivnosti iz poslovnog plana sukladno indeksu razvijenosti	10
		VI skupina JLS	10
		VII skupina JLS	8
	3	Aktivnosti iz poslovnog plana doprinose očuvanju/stvaranju novih radnih mjesta	15
		Aktivnostima iz poslovnog plana doprinijeti će se povećanju radnih mjesta – najmanje 2 novozaposlena (uključujući samozapošljavanje)	15
		Aktivnosti iz poslovnog plana doprinijeti će povećanju radnih – najmanje 1 novozaposleni (uključujući samozapošljavanje)	10
		Aktivnosti iz poslovnog plana doprinijeti će očuvanju postojećih radnim mjesta	5
	4	Sektorski kriteriji	10
		sektor prerade i/ili marketinga i/ili izravne prodaje proizvoda	10
		sektor turizma u ruralnom području	8
		sektor pružanja usluga u ruralnim područjima	6
		sektor tradicijskih i umjetničkih obrta	4
	5	Zemljopisno obilježje naselja u kojem ulaganje provodi (u skladu s popisom naselja LAG-a)	10
		Otok	10
		Zaleđe	8
		Obala	6
		Ukupno	55
		Prag prolaznosti	23
Financijska alokacija iz proračuna LRS	5,94% odnosno 659.545,58 HRK (iz podmjere 19.2./3./4. PRR 2014-2020)		
Doprinos prioritetu/ima	Ovaj tip operacije je uglavnom pridonosi ostvarenju Prioriteta 6: „Promicanje društvene uključenosti, suzbijanje siromaštva te		

EPFRR	gospodarskog razvoja u ruralnim područjima“ Fokus područje 6A: „Olakšavanje diversifikacije, stvaranja i razvoja malih poduzeća kao i otvaranje radnih mjesta“
--------------	--

Naziv tipa operacije	3.1.1 Ulaganja u pokretanje, poboljšanje ili proširenje lokalnih temeljnih usluga za ruralno stanovništvo, uključujući slobodno vrijeme i kulturne aktivnosti te povezanu infrastrukturu¹⁰
Korisnici	Korisnici su: Jedinice lokalne samouprave; trgovačka društva u većinskom vlasništvu jedinica lokalne samouprave; udruge/organizacije civilnog društva i vjerske zajednice koje se bave humanitarnim i društvenim djelatnostima od posebnog interesa za lokalno stanovništvo (isključujući lokalne akcijske grupe) i čije su djelatnosti sukladno ciljnim skupinama i klasifikaciji djelatnosti udruga, povezane sa prihvatljivim ulaganjem, čije sjedište se nalazi i ulaganje provodi na području LAG-a More 249.
Aktivnosti unutar tipa operacije	Prihvatljive aktivnosti su građenje i/ili opremanje: 1. vatrogasnog doma i spremišta 2. društvenog doma/kulturnog centra 3. planinarskog doma i skloništa 4. turističkog informativnog centra 5. dječjeg igrališta 6. sportske građevine 7. objekta za slatkovodni sportski ribolov (ribički dom, nadstrešnica i drugo) 8. rekreacijske zone na rijekama i jezerima 9. biciklističke staze (koja nije sastavni dio ceste) 10. tematskog puta i parka 11. građevine za ostvarivanje organizirane njege, odgoja, obrazovanja i zaštite djece do polaska u osnovnu školu (dječji vrtić, rekonstrukcija i opremanje prostora za izvođenje programa predškole u osnovnoj školi te rekonstrukcija i opremanje prostora za igraonicu pri knjižnici, zdravstvenoj, socijalnoj, kulturnoj i sportskoj ustanovi, udruzi te drugoj pravnoj osobi u kojima se provode kraći programi odgojno-obrazovnog rada s djecom rane i predškolske dobi) 12. javne zelene površine (park i slično) 13. pješačke staze (koja nije sastavni dio ceste) 14. pješačke zone 15. otvorenog odvodnog kanala (koji nije sastavni dio ceste) 16. groblja (komunalna infrastruktura i prateće građevine) 17. tržnice i 18. javne prometne površine (trg, pothodnik, nadvožnjak, javne stube i prolaz koji nisu sastavni dio ceste). <i>Prihvatljive aktivnosti biti će detaljnije definirane LAG natječajem.</i>

¹⁰ Pravilnik o provedbi mjera Programa ruralnog razvoja RH. (NN 21/2018, 118/18, 42/20, 127/20 i 31/2021). Važno je napomenuti kako je sve navedeno, izuzev kriterija odabira, podložno promjenama, ovisno o važećoj nacionalnoj regulativi i uputama Agencije u trenutku izrade i objave dokumentacije LAG natječaja.

Uvjeti prihvatljivosti	<p>Uvjeti prihvatljivosti korisnika:</p> <p>a) ulaganje je prihvatljivo u naseljima s najviše 5 000 stanovnika,</p> <p>b) ulaganje je prihvatljivo ako je u skladu sa razvojnom dokumentacijom i prostornim planom jedinice lokalne samouprave,</p> <p>c) nositelj projekta mora osigurati da je ulaganje u funkciji uključujući održavanje i upravljanje najmanje pet godina od dana konačne isplate sredstava,</p> <p>d) U slučaju ulaganja u opremanje objekata koji nisu u vlasništvu nositelja projekta, on mora dostaviti Ugovor o najmu sklopljen na rok od najmanje deset godina, računajući od trenutka podnošenja Zahtjeva za potporu. Navedeni Ugovor mora biti upisan u zemljišne knjige.</p> <p><i>Uvjeti prihvatljivosti korisnika i projekta detaljno će biti definirani LAG natječajem</i></p>
Iznos potpore	<p>Minimalni iznos potpore: 15.000,00 EUR-a</p> <p>Maksimalni iznos potpore: 29.000,00 EUR-a</p>
Intenzitet potpore	<p>do 80 % od ukupnih prihvatljivih troškova projekta koji se provodi na području jedinice lokalne samouprave koja se razvrstava u VII.</p> <p>b) do 90 % od ukupnih prihvatljivih troškova projekta koji se provodi na području jedinice lokalne samouprave koja se razvrstava u VI. skupinu</p>
Prihvatljivi troškovi	<p>Vrste prihvatljivih troškova su:</p> <p>a) troškovi građenja vatrogasnih domova, planinarskih domova i skloništa, društvenih domova/kulturnog centra, objekata za sportske i zabavne aktivnosti, sportskih i rekreacijskih površina i objekata, objekata za sportski ribolov, rekreacijskih zona na rijekama i jezerima, biciklističkih staza, turističkih informativnih centara, tematskih putova i parkova, objekata za predškolski odgoj i obrazovanje (dječjih vrtića i sl.), javnih površina (javnih zelenih površina, pješačkih staza, pješačkih zona, otvorenih odvodnih kanala, lokalnih tržnica, groblja itd)</p> <p>b) troškovi opremanja vatrogasnih domova, planinarskih domova i skloništa, društvenih domova/kulturnog centra, objekata za sportske i zabavne aktivnosti, sportskih i rekreacijskih površina i objekata, objekata za sportski ribolov, rekreacijskih zona na rijekama i jezerima, biciklističkih staza, turističkih informativnih centara, tematskih putova i parkova, objekata za predškolski odgoj i obrazovanje (dječjih vrtića i sl.), javnih površina (javnih zelenih površina, pješačkih staza, pješačkih zona, otvorenih odvodnih kanala, lokalnih tržnica, groblja itd)</p> <p>c) opći troškovi</p> <p>d) nematerijalni troškovi</p> <p><i>Prihvatljivi troškovi detaljnije će se propisati LAG natječajem.</i></p>

Kriteriji odabira za tip operacije 3.1.1	RB	KRITERIJI ODABIRA	Bodovi
	1	Stupanj razvijenost JLS-a u kojem se ulaganje provodi sukladno indeksu razvijenosti	10
		VI skupina JLS	10
		VII skupina JLS	8
	2	Zemljopisno obilježje naselja u kojem ulaganje provodi (u skladu s popisom naselja Lag-a)	20
		Otok	20
		Zaleđe	18
		Obala	16
	3	Doprinos kvaliteti života (potencijalni korisnici)	20
		Ulaganja u građevine za ostvarivanje organizirane njege, odgoja, obrazovanja i zaštite djece do polaska u osnovnu školu (dječji vrtići, rekonstrukcija i opremanje prostora za izvođenje programa predškole u osnovnim školama te rekonstrukcija i opremanje prostora za igraonice pri knjižnicama, zdravstvenim, socijalnim, kulturnim i sportskim ustanovama, udrugama te drugim pravnim osobama u kojima se provode kraći programi odgojno-obrazovnog rada s djecom rane i predškolske dobi uz suglasnost Ministarstva znanosti, obrazovanja i sporta sukladno odredbama Zakona o predškolskom odgoju i naobrazbi)	20
	Ulaganje u javno dostupnu infrastrukturu otvorenu za sve pojedince i sve interesne skupine (javne zelene površine – parkovi i sl.; pješačke staze; pješačke zone; otvoreni odvodni kanali koji nisu sastavni dio ceste; groblja; javne prometne površine – trgovi, pothodnici, nadvožnjaci, javne stube i prolazi; tržnice; dječja igrališta, sportske i građevine kojim ne upravlja udruga, rekreacijske zone na rijekama i jezerima, biciklističke staze i trake, tematski putovi i parkovi, turistički informativni centri)	15	
	Ulaganje u multifunkcionalnu društvenu infrastrukturu za javnu uporabu kojom se koristi više od četiri interesnih skupina (društveni domovi, kulturni centri, vatrogasni domovi i spremišta, planinarski domovi i skloništa, sportske građevine, objekti za slatkovodni sportski ribolov)	10	

	4	Broj stanovnika u naselju u kojem ulaganje provodi (u skladu s popisom naselja LAG-a)	20
		Ispod 150	20
		151 - 499	18
		500 - 1000	16
		Preko 1000	14
		Ukupno	70
		Prag prolaznosti	48
Financijska alokacija iz proračuna LRS	20,83% odnosno 2.314.958,93 HRK (iz podmjere 19.2./3./4. PRR 2014-2020)		
Doprinos prioritetu/ima EPFRR	Ovaj tip operacije je uglavnom pridonosi ostvarenju Prioriteta 6: Promicanje društvene uključenosti, smanjenje siromaštva te gospodarskog razvoja u ruralnim područjima, s naglaskom na Fokus područje 6B) Poticanje lokalnog razvoja u ruralnim područjima.		

Naziv tipa operacije	T.O. 3.2.1. Jačanje kapaciteta LAG-a i lokalnih dionika za provedbu LRS
Korisnici	Lokalna akcijska grupa odobrena za provedbu LRS u okviru M19, PRR 2014.-2020
Aktivnosti unutar tipa operacije	Tekući troškovi i animacija
Uvjeti prihvatljivosti	<p>a) Lokalna akcijska grupa odobrena za provedbu LRS u okviru M19, PRR 2014.-2020.</p> <p>b) Aktivnosti moraju biti završene i odnositi se na razdoblje koje obuhvaća zahtjev za isplatu.</p> <p>c) U zahtjevu za isplatu jasno se moraju razdvojiti tekući troškovi i animacija.</p> <p>d) Svi računi moraju biti plaćeni prije podnošenja zahtjeva za isplatu</p> <p>e) LAG mora ispuniti sve odredbe Ugovora i Sporazuma</p>
Intezitet potpore	Do 100% prihvatljivih troškova
Prihvatljivi troškovi	Tekući troškovi ureda LAG-a i troškovi animacije u svrhu provedbe LRS/PRR 2014-2020
Neprihvatljivi troškovi	<p>a) porez na dodanu vrijednost (u daljnjem tekstu: PDV) u slučaju da je korisnik porezni obveznik upisan u registar obveznika PDV-a te ima pravo na odbitak PDV-a</p> <p>b) drugi porezi, naknade, pristojbe i doprinosi osim prihvatljivih naknada i pristojbi kod putovanja i smještaja, javnog bilježnika, biljega, poštarina, doprinosa iz i na plaće zaposlenika, naknade prijevoza na i s posla, naknada za pribavljanje podatka iz institucija i ustanova potrebnih za rad LAG-a</p> <p>c) kamate i tečajne razlike,</p> <p>d) rabljeni strojevi i oprema,</p> <p>e) nabava vozila,</p> <p>f) troškovi vezani uz ugovor o leasingu, kao što su marža davatelja leasinga, troškovi refinanciranja kamata i amortizacija,</p> <p>g) troškovi jamstva i slične naknade,</p> <p>h) novčane kazne, financijske kazne te troškovi parničnog i upravnog postupka,</p>
Financijska alokacija iz proračuna LRS	17,87 % odnosno 1.985.811,84 HRK (iz podmjere 19.2./3./4. PRR 2014-2020)
Doprinosu prioritetu/ima EPFRR	Ovaj tip operacije uglavnom pridonosi ostvarenju Prioriteta 6: Promicanje društvene uključenosti, smanjenje siromaštva te gospodarskog razvoja u ruralnim područjima, s naglaskom na Fokus područje 6B) Poticanje lokalnog razvoja u ruralnim područjima.

	Indirektni utjecaj ovog tipa operacije može se pratiti kroz Fokus područje 6A) - „Olakšavanje diversifikacije, stvaranja i razvoja malih poduzeća kao i otvaranje radnih mjesta“ te Prioritetu 1: Poticanje prijenosa znanja i inovacija u poljoprivredi, šumarstvu i ruralnim područjima; Fokus područjima 1A) Poticanje inovacija, suradnje i razvoja baze znanja u ruralnim područjima; 1B) Jačanje poveznica između poljoprivrede, proizvodnje hrane i šumarstva te istraživanja i inovacija, uključujući u svrhu poboljšanog upravljanja okolišem i okolišne učinkovitosti i 1C) Poticanje cjeloživotnog učenja i stručne izobrazbe u sektorima poljoprivrede i šumarstva
--	--

Naziv tipa operacije	T.O. 3.2.2 Priprema i provedba aktivnosti suradnje
Korisnici	Lokalna akcijska grupa More 249 odobrena za provedbu LRS u okviru M19, PRR 2014.-2020 i lokalni dionici s područja obuhvata koje je odabrao LAG.
Aktivnosti unutar tipa operacije	Priprema i provedba međuteritorijanih i/ili transnacionalnih projekata suradnje radi razmjene iskustava i primjera dobre prakse, prijenos znanja, poboljšanje kapaciteta LAG-a, promocija inovacija i stvaranje mreža
Uvjeti prihvatljivosti	<ul style="list-style-type: none"> a) LAG mora biti odobren od strane nadležnog tijela za razdoblje 2014. – 2020 b) U pripremu i/ili provedbu aktivnosti suradnje moraju biti uključena najmanje dva partnera. c) U provedbi projekta suradnje, glavni partner mora biti LAG odobren od strane nadležnog tijela za razdoblje 2014. – 2020. d) Pripremu i provedbu aktivnosti suradnje mogu predložiti fizičke i pravne osobe s područja LAG-a. e) Priprema i/ili provedba aktivnosti suradnje mora se provoditi na području partnera koji planiraju sudjelovati ili sudjeluju u provedbi projekta suradnje. f) UO LAG-a mora donijeti Odluku o pokretanju pripremnih aktivnosti za provedbu planiranog projekta g) ako je riječ o transnacionalnom projektu suradnje s partnerima izvan Europske unije, lokacija ulaganja, kao i samo vlasništvo nad investicijom mora biti unutar programskog područja Europske unije

	<p>h) građenje i/ili opremanje unutar projekta suradnje mora biti namijenjeno javnoj upotrebi/korištenju (u edukativnom, kulturnom, sportskom, rekreativnom i socijalnom smislu) i mora biti javno dostupno različitim pojedincima i interesnim skupinama</p> <p>i) u slučaju gradnje i /ili opremanja projekt mora biti u funkciji (uključujući upravljanje i održavanje) 5 godina nakon isplate zadnje rate</p>																																							
Iznos potpore	50.535,74 EUR-a																																							
Intenzitet potpore	Do 100 % prihvatljivih troškova																																							
Prihvatljivi troškovi	Prihvatljivi troškovi moraju se odnositi na troškove koji su izravno povezani s provedbom međuteritorijalnih i/ili transnacionalnih projekata suradnje u skladu s projektnim aktivnostima.																																							
Kriteriji odabira za tip operacije 3.2.2	<table border="1"> <thead> <tr> <th>RB</th> <th>KRITERIJI ODABIRA</th> <th>Bodovi</th> </tr> </thead> <tbody> <tr> <td>1</td> <td>Broj uključenih predlagatelja/partnera projekta suradnje</td> <td>20</td> </tr> <tr> <td></td> <td>2</td> <td>10</td> </tr> <tr> <td></td> <td>3 – 4</td> <td>15</td> </tr> <tr> <td></td> <td>5 i više</td> <td>20</td> </tr> <tr> <td>2</td> <td>Tip projekta suradnje</td> <td>15</td> </tr> <tr> <td></td> <td>međuteritorijani (unutar granica RH)</td> <td>10</td> </tr> <tr> <td></td> <td>transnacionalni unutar EU (između država članica)</td> <td>15</td> </tr> <tr> <td>3</td> <td>Uloga LAG-a u projektu suradnje</td> <td>15</td> </tr> <tr> <td></td> <td>nositelj projekta/glavni partner</td> <td>15</td> </tr> <tr> <td></td> <td>partner na projektu</td> <td>10</td> </tr> <tr> <td></td> <td>Ukupni broj bodova</td> <td>50</td> </tr> <tr> <td></td> <td>Prag prolaznosti</td> <td>30</td> </tr> </tbody> </table>	RB	KRITERIJI ODABIRA	Bodovi	1	Broj uključenih predlagatelja/partnera projekta suradnje	20		2	10		3 – 4	15		5 i više	20	2	Tip projekta suradnje	15		međuteritorijani (unutar granica RH)	10		transnacionalni unutar EU (između država članica)	15	3	Uloga LAG-a u projektu suradnje	15		nositelj projekta/glavni partner	15		partner na projektu	10		Ukupni broj bodova	50		Prag prolaznosti	30
	RB	KRITERIJI ODABIRA	Bodovi																																					
	1	Broj uključenih predlagatelja/partnera projekta suradnje	20																																					
		2	10																																					
		3 – 4	15																																					
		5 i više	20																																					
	2	Tip projekta suradnje	15																																					
		međuteritorijani (unutar granica RH)	10																																					
		transnacionalni unutar EU (između država članica)	15																																					
	3	Uloga LAG-a u projektu suradnje	15																																					
	nositelj projekta/glavni partner	15																																						
	partner na projektu	10																																						
	Ukupni broj bodova	50																																						
	Prag prolaznosti	30																																						
Financijska alokacija iz proračuna LRS	3,40% odnosno 378.249.88 HRK (iz podmjere 19.2./3./4. PRR 2014-2020)																																							
Doprinos prioritetu/ima EPFRR	Ovaj tip operacije je uglavnom pridonosi ostvarenju Prioriteta 6: Promicanje društvene uključenosti, smanjenje siromaštva te gospodarskog razvoja u ruralnim područjima, s naglaskom na Fokus područje 6B) Poticanje lokalnog razvoja u ruralnim područjima. Indirektni utjecaj ovog tipa operacije može se promatrati kroz Prioritet 1 – P1 „Poticanje znanja i inovacija u poljoprivredi, šumarstvu i ruralnim područjima“ fokus područje 1A „Poticanje inovacija, suradnje i razvoja baze znanja u ruralnim područjima“																																							